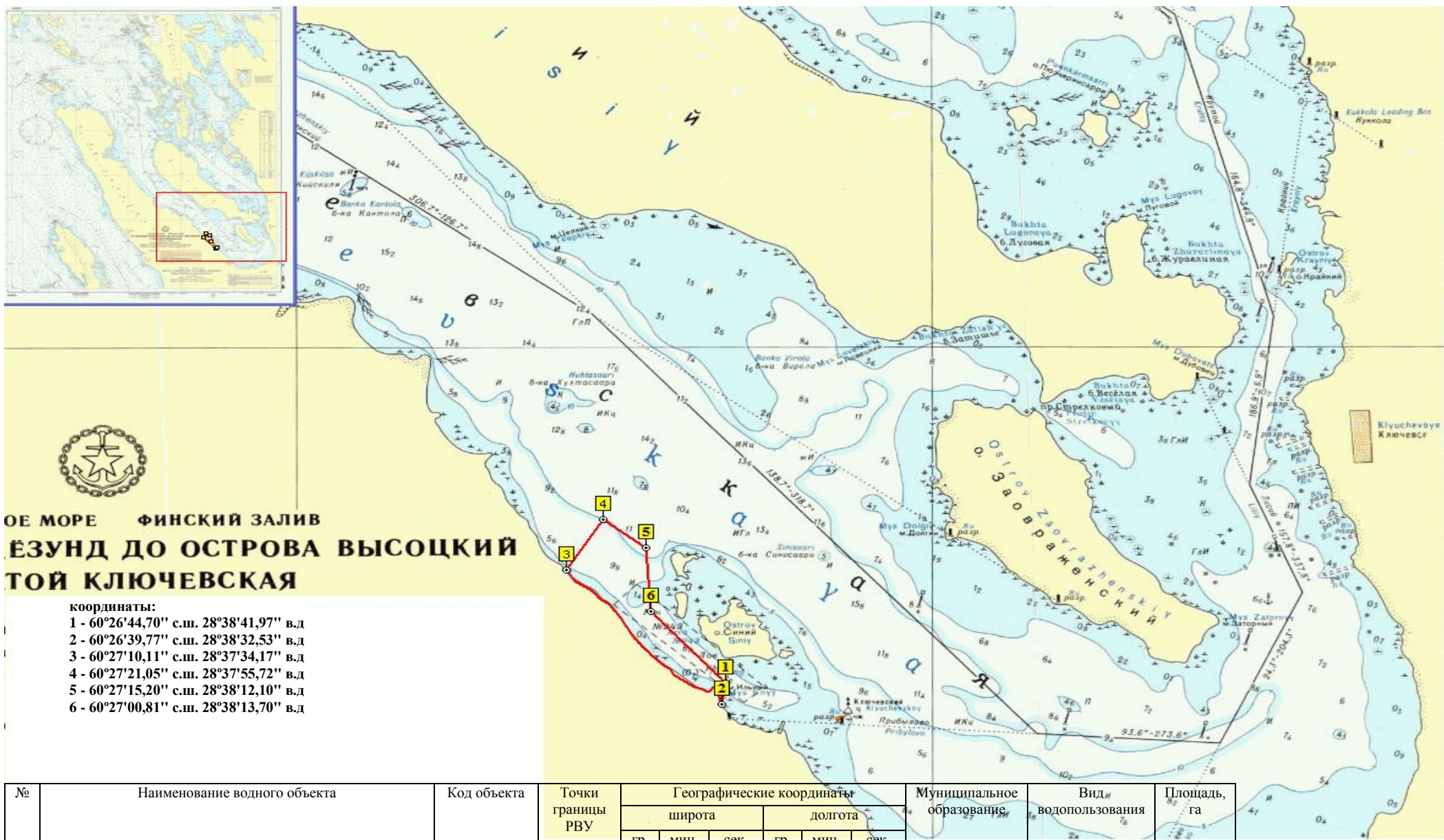
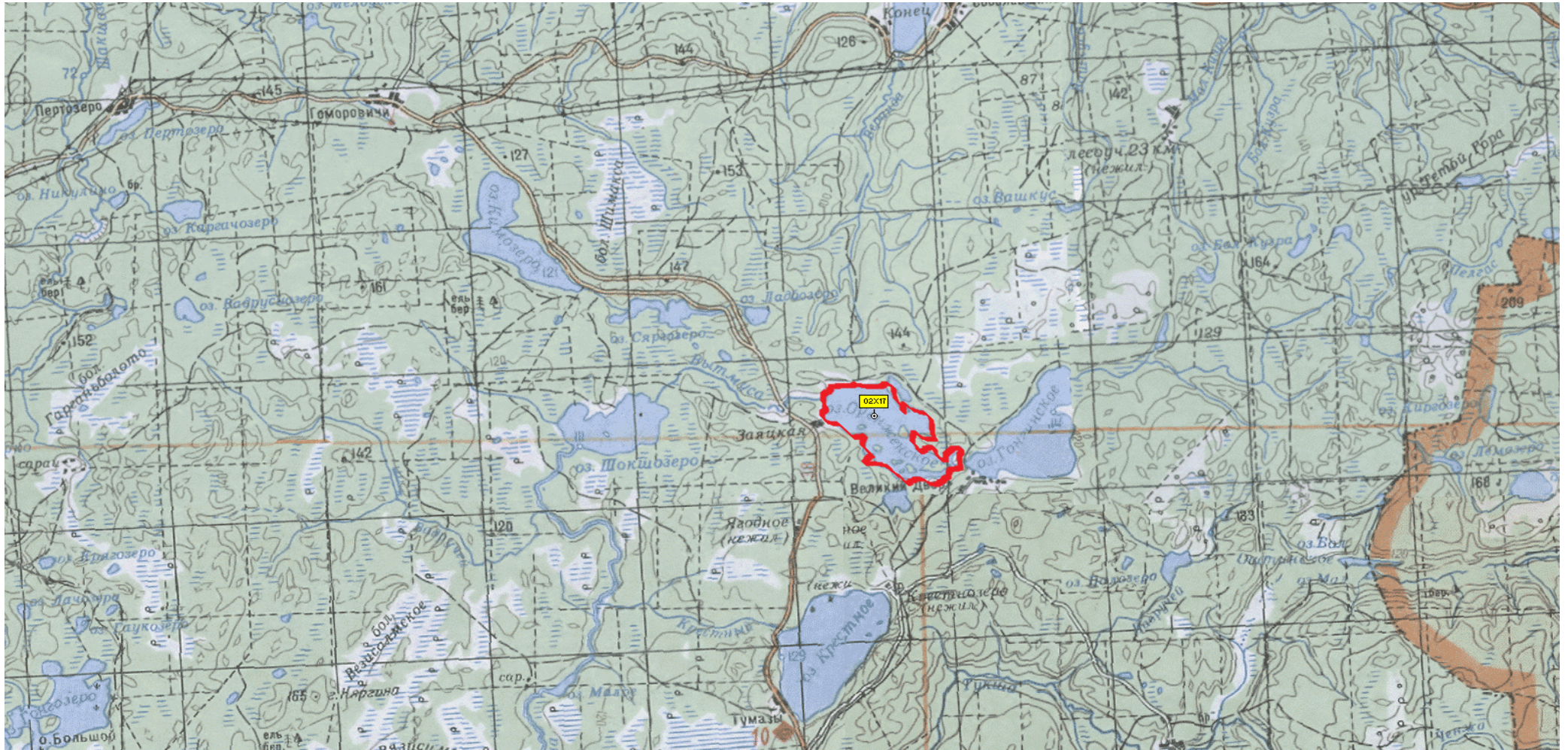


Схема рыболовного участка № 1 Финский залив (бух. Ключевская, о. Синий).



№	Наименование водного объекта	Код объекта	Точки границы РВУ	Географические координаты						Муниципальное образование	Вид водопользования	Площадь, га
				широта			долгота					
				гр.	мин.	сек.	гр.	мин.	сек.			
1	Финский залив Балтийского моря, бухта Ключевская, (район острова Синий)	502	1	60	26	44,70	28	38	41,97	Выборгский район	Совместное	46
			2	60	26	39,77	28	38	32,53			
			3	60	27	10,11	28	37	34,17			
			4	60	27	21,05	28	37	55,72			
			5	60	27	15,20	28	38	12,10			
			6	60	27	00,81	28	38	13,70			

Схема рыбоводного участка № 2 озеро Оранжевое.



№	Наименование водного объекта	Код объекта	Точки границы РВУ	Географические координаты						Муниципальное образование	Вид водопользования	Площадь, га
				широта			долгота					
				гр.	мин.	сек.	гр.	мин.	сек.			
2	озеро Оранжевое	442	вся акватория	-	-	-	-	-	-	Подпорожский район	Совместное	440

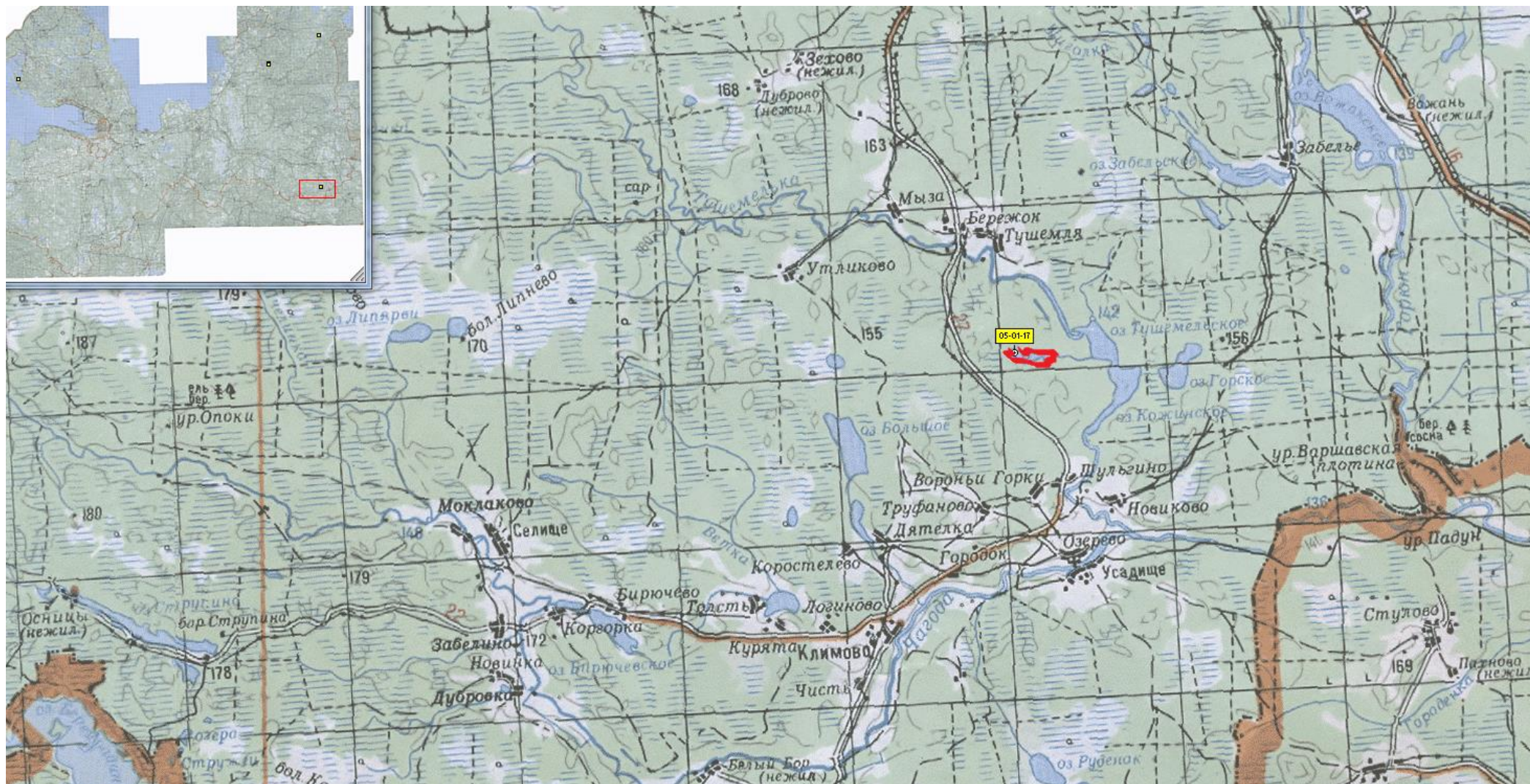
Схема рыбоводного участка № 3 озеро Савозеро (восточный залив).



№	Наименование водного объекта	Код объекта	Точки границы РВУ	Географические координаты						Муниципальное образование	Вид водопользования	Площадь, га
				широта			долгота					
				гр.	мин.	сек.	гр.	мин.	сек.			
4	озеро Савозеро	442	1	60	33	20	33	51	39	Лодейнопольский район	Совместное	5
			2	60	33	23	33	51	46			
			3	60	33	16	33	52	05			
			4	60	33	13	33	51	59			

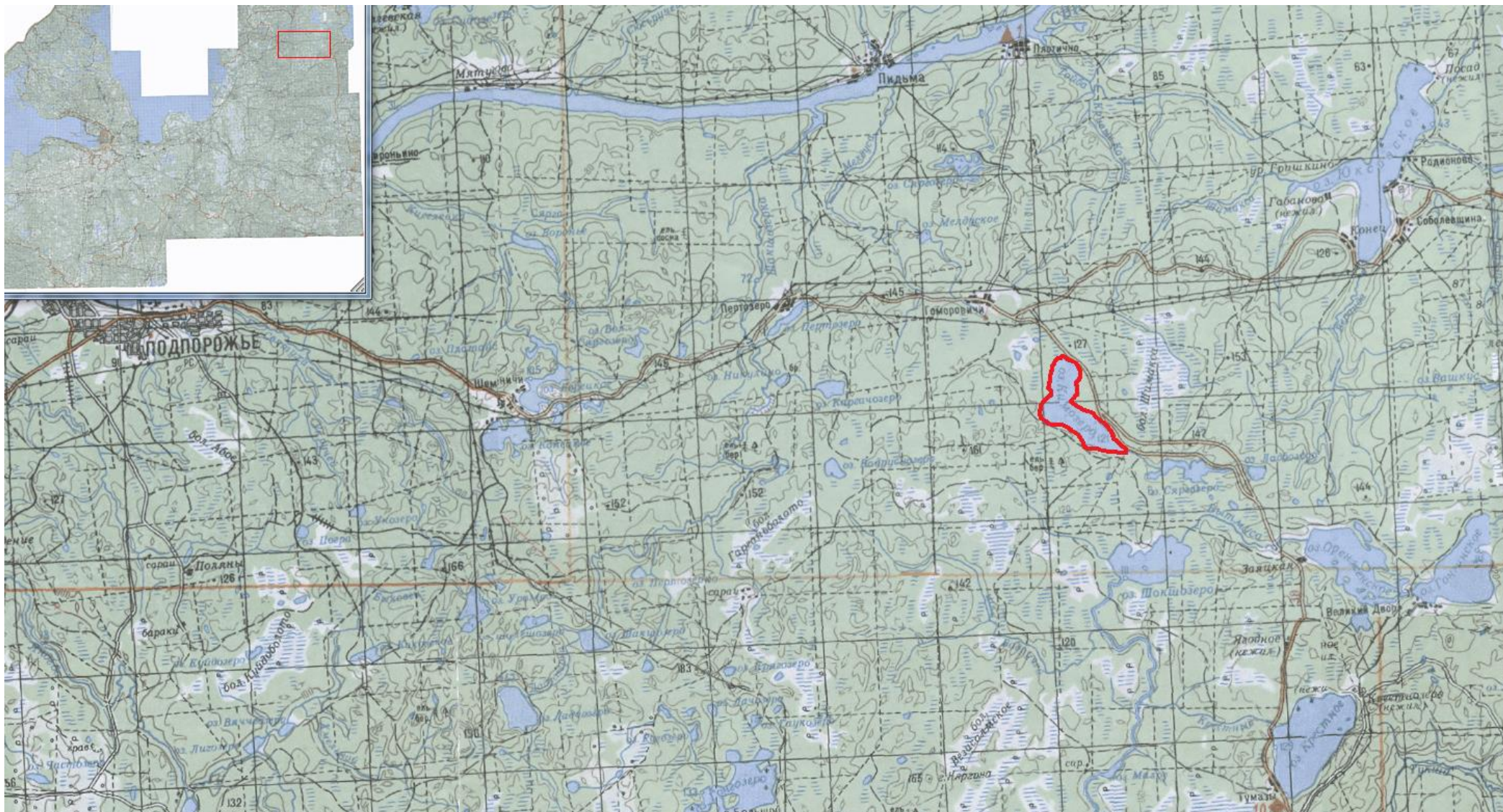
Система координат WGS 84

Схема рыбоводного участка № 5 озеро Белое.



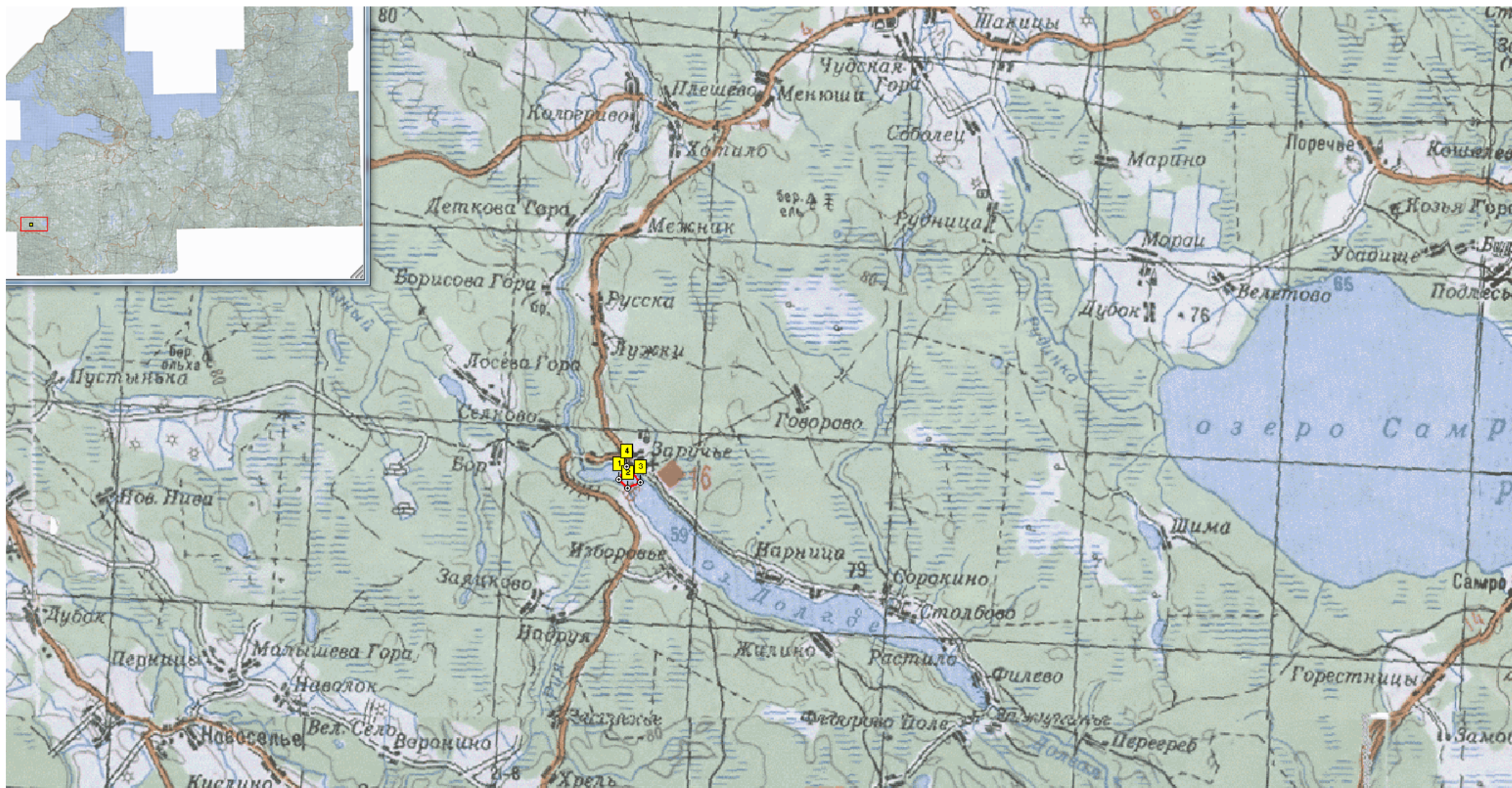
№	Наименование водного объекта	Код объекта	Точки границы РВУ	Географические координаты						Муниципальное образование	Вид водопользования	Площадь, га
				широта			долгота					
				гр.	мин.	сек.	гр.	мин.	сек.			
5	озеро Белое	442	вся акватория	-	-	-	-	-	-	Бокситогорский район	Совместное	20

Схема рыбоводного участка № 6 озеро Кимозеро.



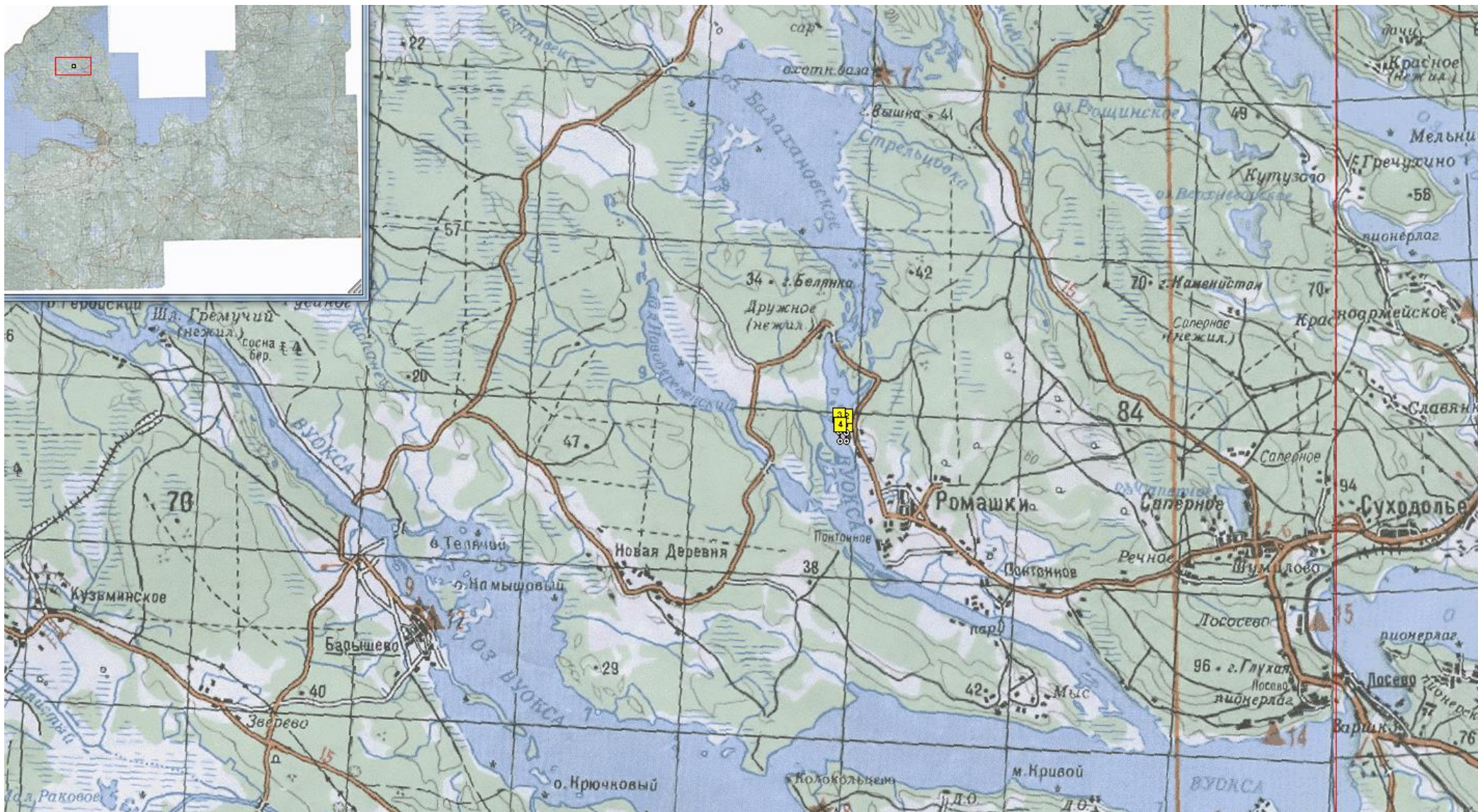
№	Наименование водного объекта	Код объекта	Точки границы РВУ	Географические координаты						Муниципальное образование	Вид водопользования	Площадь, га
				широта			долгота					
				гр.	мин.	сек.	гр.	мин.	сек.			
6	озеро Кимозеро	442	вся акватория	-	-	-	-	-	-	Подпорожский район	Совместное	20

Схема рыбоводного участка № 7 озеро Долгое.



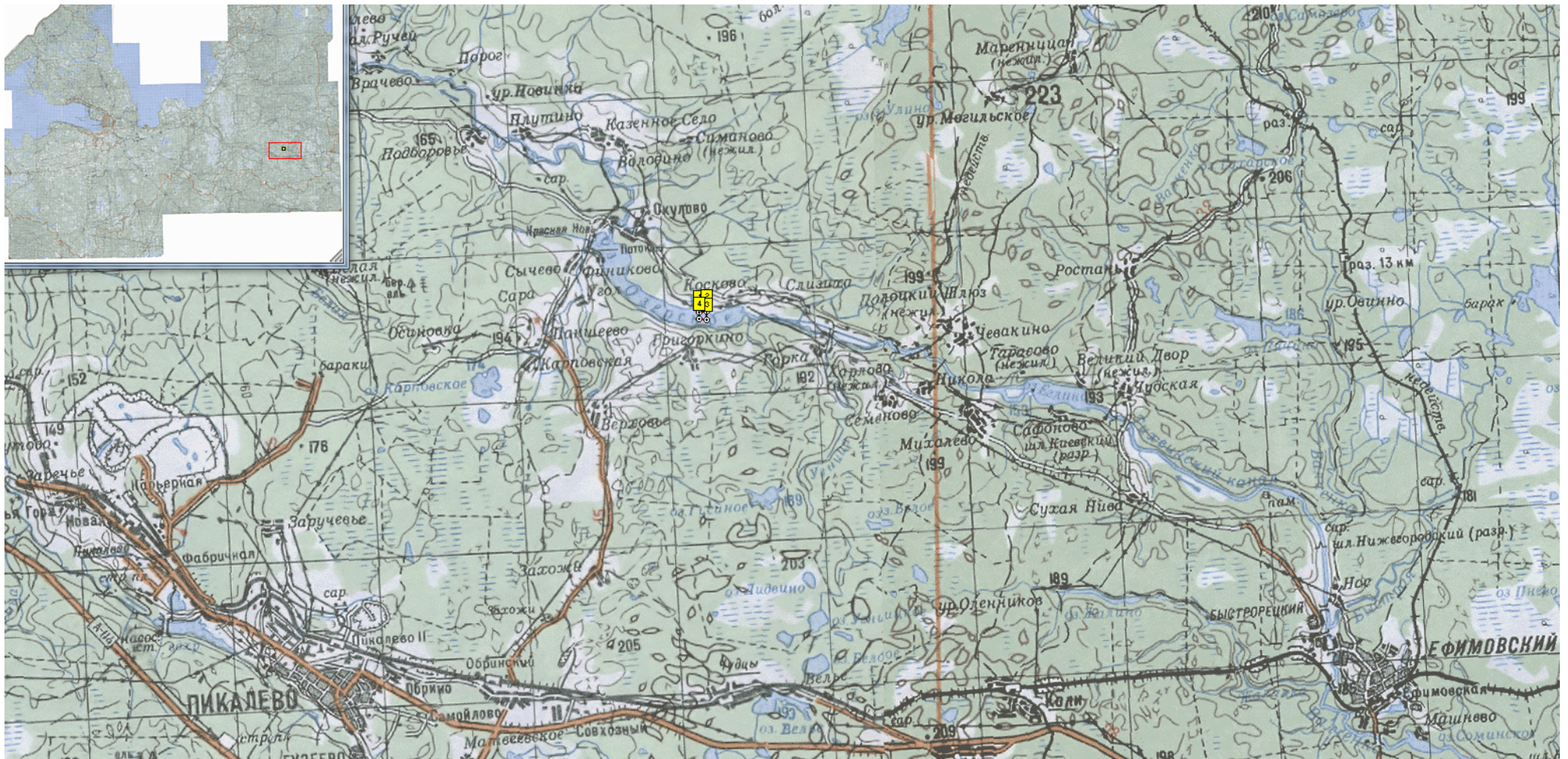
№	Наименование водного объекта	Код объекта	Точки границы РВУ	Географические координаты						Муниципальное образование	Вид водопользования	Площадь, га
				широта			долгота					
				гр.	мин.	сек.	гр.	мин.	сек.			
7	озеро Долгое	442	1	58	57	04	28	30	23	Сланцевский район	Совместное	20
			2	58	56	56	28	30	41			
			3	58	57	00	28	31	07			
			4	58	57	15	28	30	35			

Схема рыбоводного участка № 8 река Вуокса-Вирта (п.Ромашки).



№	Наименование водного объекта	Код объекта	Точки границы РВУ	Географические координаты						Муниципальное образование	Вид водопользования	Площадь, га
				широта			долгота					
				гр.	мин.	сек.	гр.	мин.	сек.			
8	река Вуокса-Вирта	462	1	60	44	10	29	46	44	Приозерский район	Совместное	0,55
			2	60	44	13	29	46	44			
			3	60	44	13	29	46	38			
			4	60	44	11	29	46	38			

Схема рыбопроводного участка № 9 озеро Озерское.



№	Наименование водного объекта	Код объекта	Точки границы РВУ	Географические координаты						Муниципальное образование	Вид водопользования	Площадь, га
				широта			долгота					
				гр.	мин.	сек.	гр.	мин.	сек.			
9	озеро Озерское	442	1	59	35	53	34	21	50	Бокситогорский район	Совместное	5
			2	59	35	52	34	22	04			
			3	59	35	46	34	22	04			
			4	59	35	47	34	21	45			

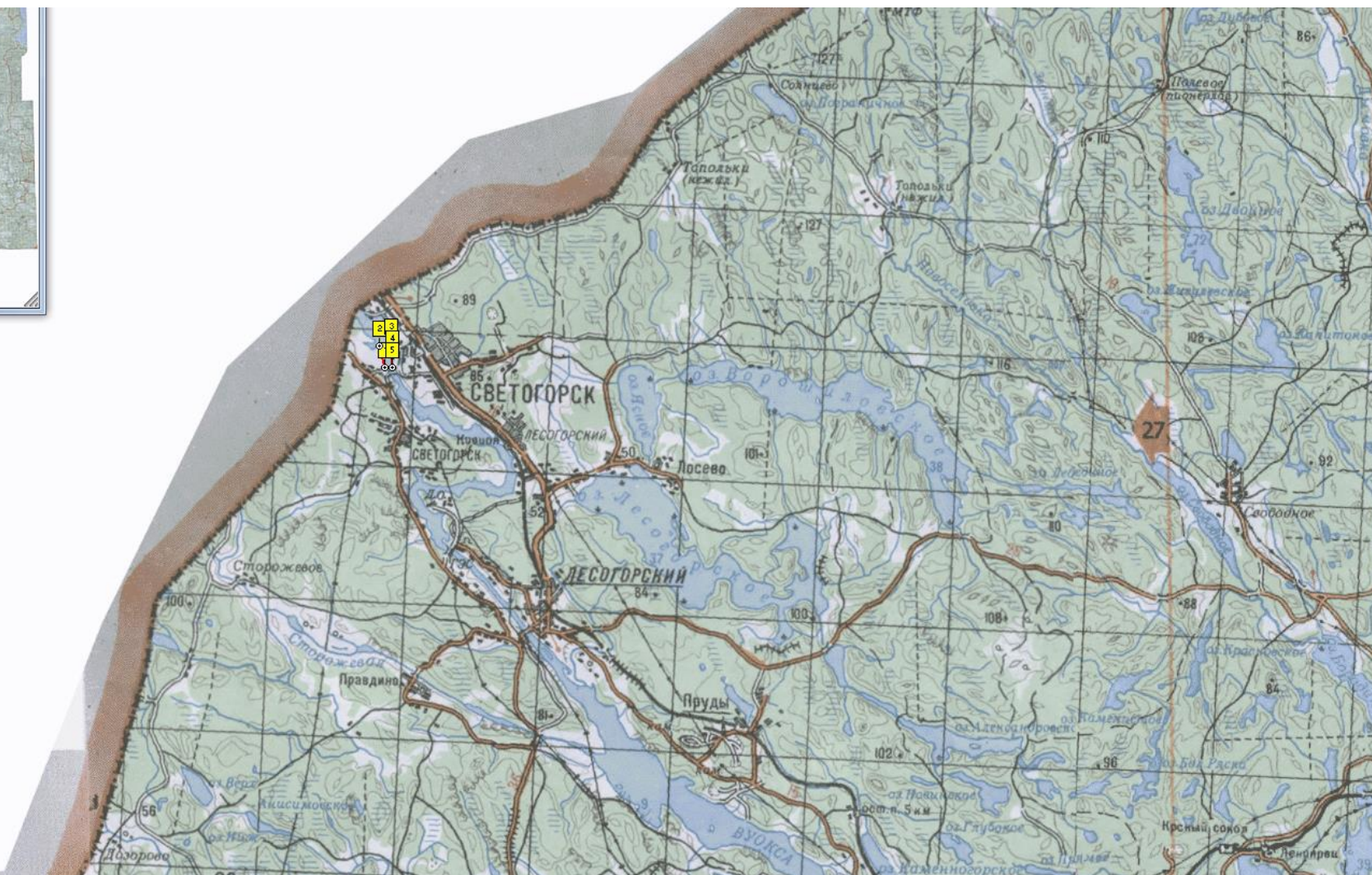
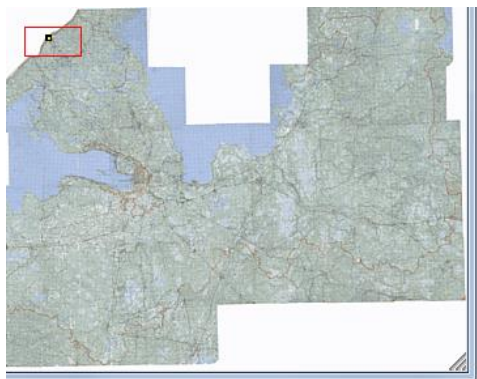
Система координат WGS 84

Схема рыбоводного участка № 10 озеро Отрадное.



№	Наименование водного объекта	Код объекта	Точки границы РВУ	Географические координаты						Муниципальное образование	Вид водопользования	Площадь, га
				широта			долгота					
				гр.	мин.	сек.	гр.	мин.	сек.			
10	озеро Отрадное (мыс Медный – о. Борсуковский – причал)	442	1 2 3 4	60 60 60 60	46 46 46 46	35 40 24 29	30 30 30 30	15 16 18 18	03 24 43 50	Приозерский район	Совместное	361

Схема рыбоводного участка № 11 река Вуокса (г. Светогорск).



№	Наименование водного объекта	Код объекта	Точки границы РВУ	Географические координаты						Муниципальное образование	Вид водопользования	Площадь, га
				широта			долгота					
				гр.	мин.	сек.	гр.	мин.	сек.			
11	река Вуокса	462	1	61	06	18	28	50	20	Выборгский район	Совместное	6
			2	61	06	29	28	50	11			
			3	61	06	29	28	50	27			
			4	61	06	24	28	50	23			
			5	61	06	18	28	50	22			

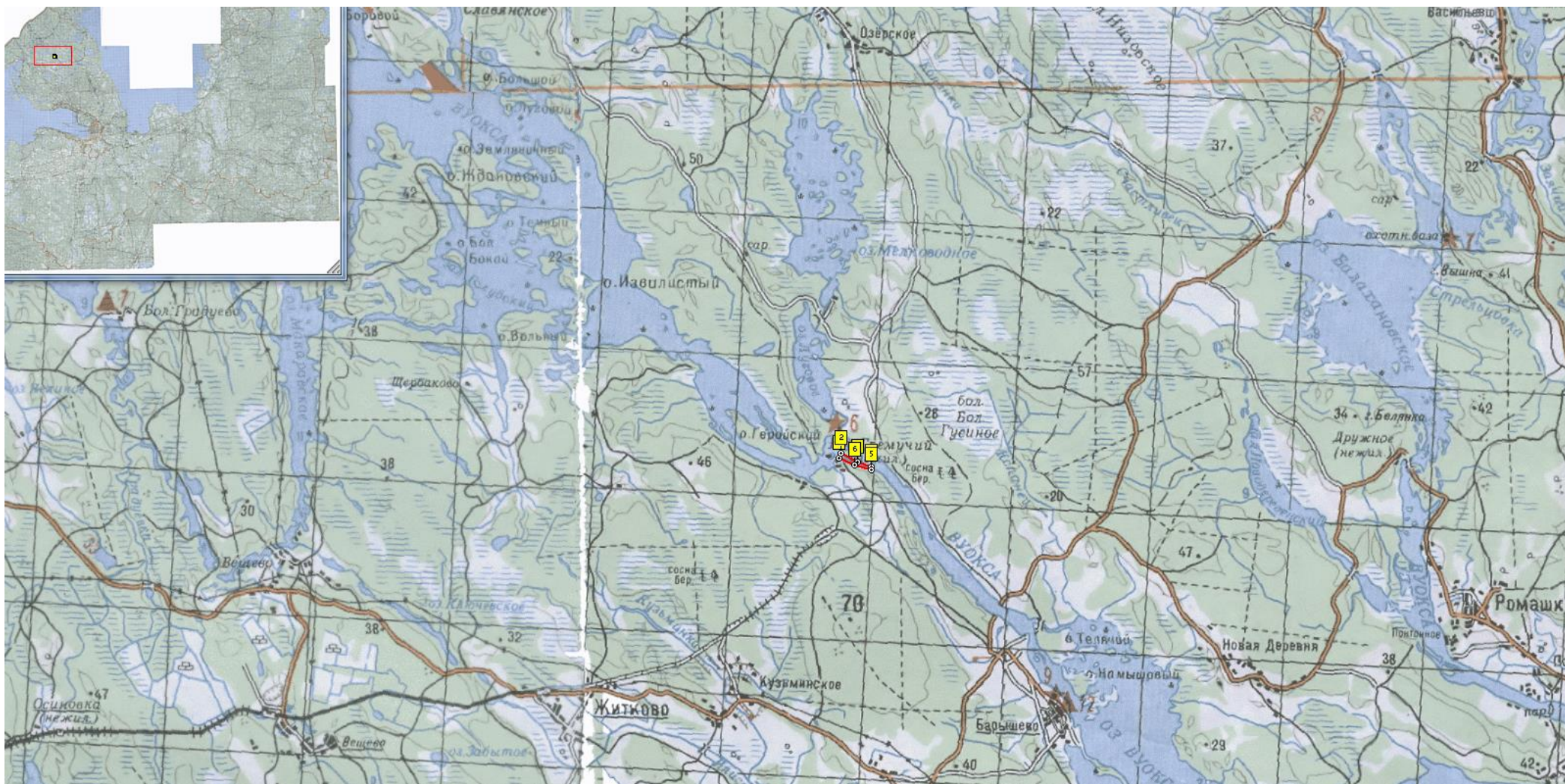
Система координат WGS 84

Схема рыбоводного участка № 12 озеро Мережное.



№	Наименование водного объекта	Код объекта	Точки границы РВУ	Географические координаты						Муниципальное образование	Вид водопользования	Площадь, га
				широта			долгота					
				гр.	мин.	сек.	гр.	мин.	сек.			
12	озеро Мережное	442	вся акватория	-	-	-	-	-	-	Выборгский район	Совместное	15

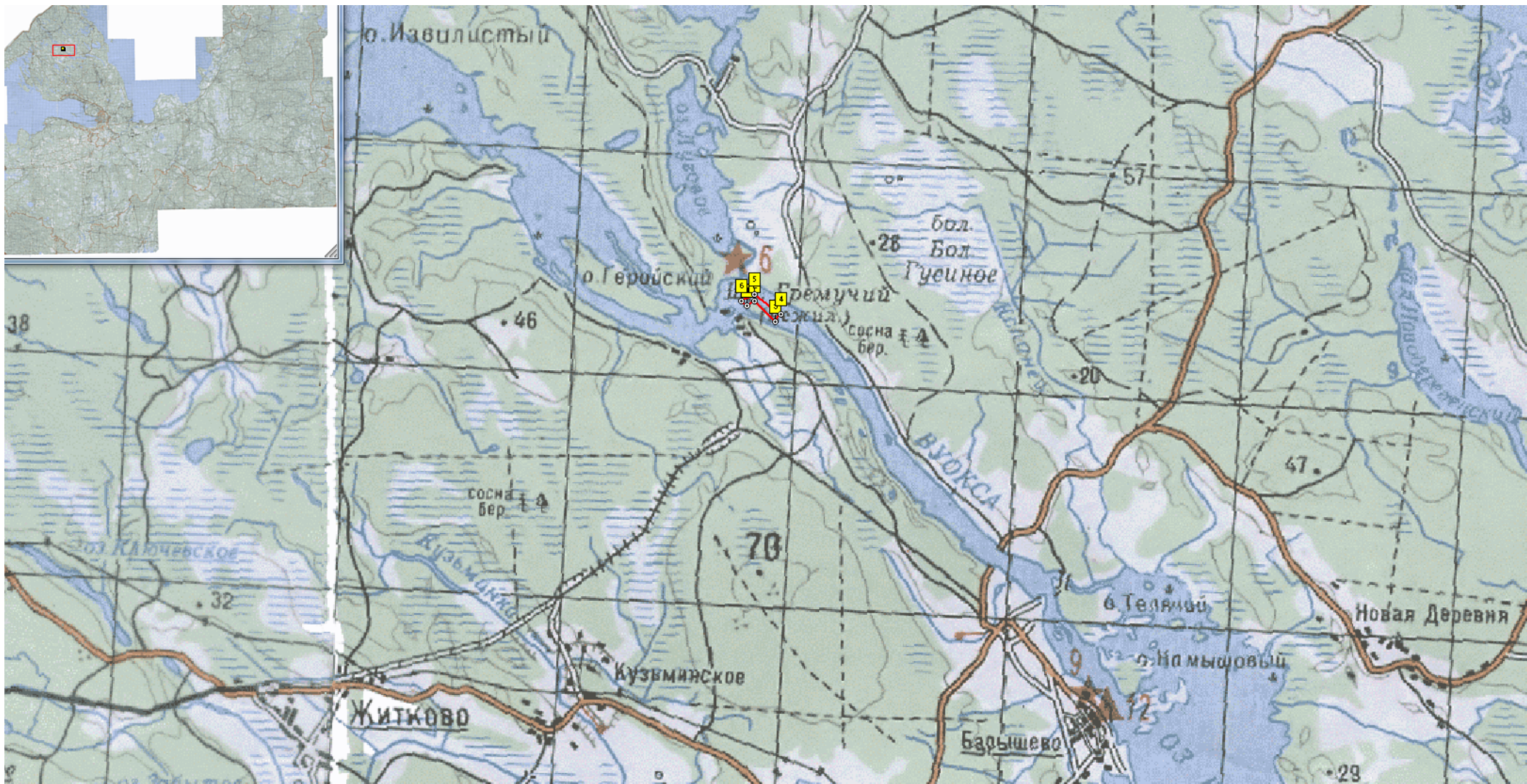
Схема рыбоводного участка № 13 река Вуокса (шлюз Гремучий, протока).



№	Наименование водного объекта	Код объекта	Точки границы РВУ	Географические координаты						Муниципальное образование	Вид водопользования	Площадь, га
				широта			долгота					
				гр.	мин.	сек.	гр.	мин.	сек.			
13	река Вуокса (шлюз Гремучий, протока между островом Горнист и правым берегом реки)	462	1	60	45	32	29	28	26	Выборгский район	Совместное	5
2	60	45	35	29	28	29						
3	60	45	25	29	29	09						
4	60	45	22	29	29	33						
5	60	45	21	29	29	30						
6	60	45	23	29	29	08						

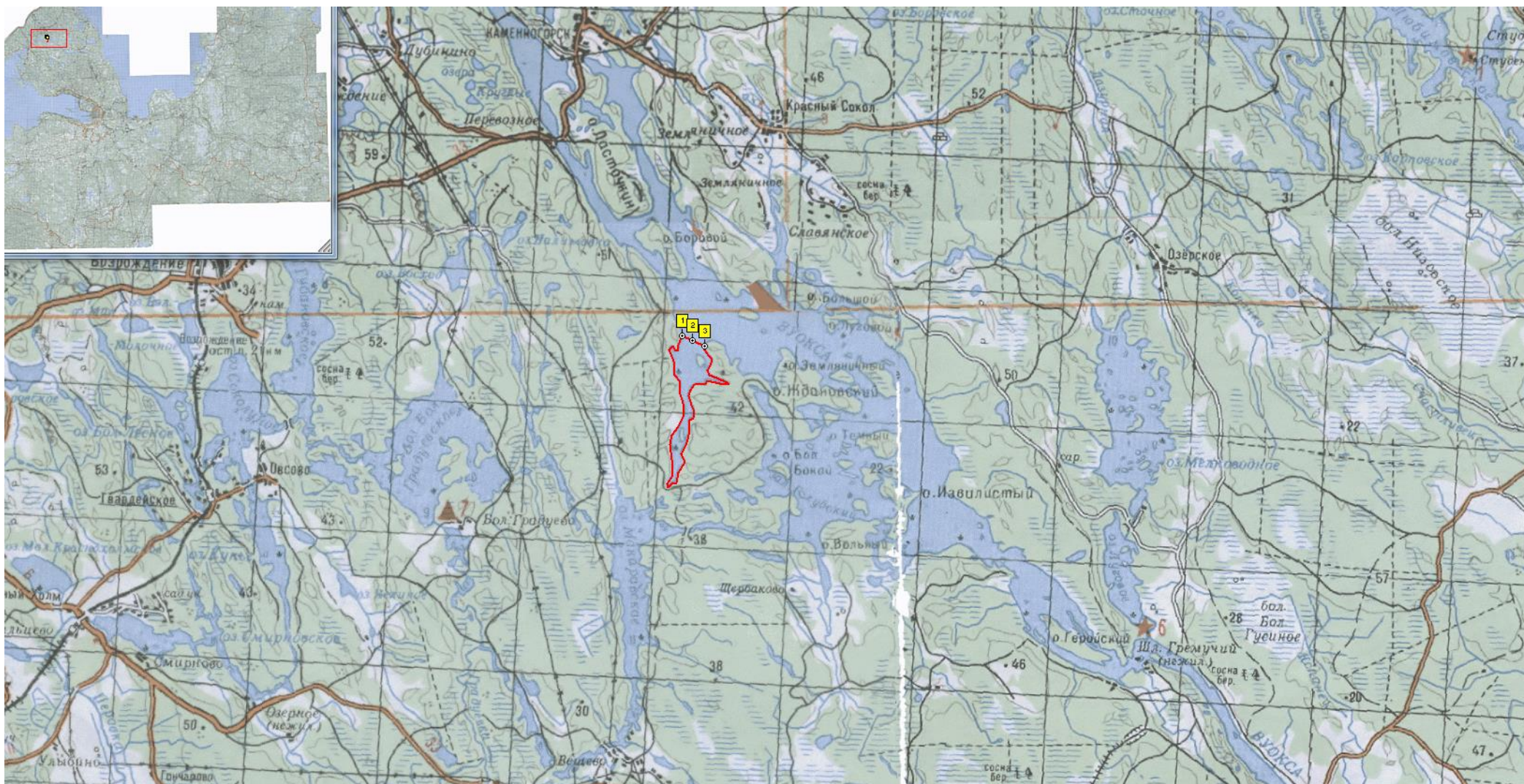
Система координат WGS 84

Схема рыбоводного участка № 14 река Вуокса (шлюз Гремучий, основное русло).



№	Наименование водного объекта	Код объекта	Точки границы РВУ	Географические координаты						Муниципальное образование	Вид водопользования	Площадь, га
				широта			долгота					
				гр.	мин.	сек.	гр.	мин.	сек.			
14	река Вуокса (шлюз Гремучий, основное русло реки по берегу острова Горнист)	462	1	60	45	36	29	28	28	Выборгский район	Совместное	6,5
			2	60	45	37	29	28	39			
			3	60	45	25	29	29	10			
			4	60	45	28	29	29	13			
			5	60	45	41	29	28	39			
			6	60	45	38	29	28	21			

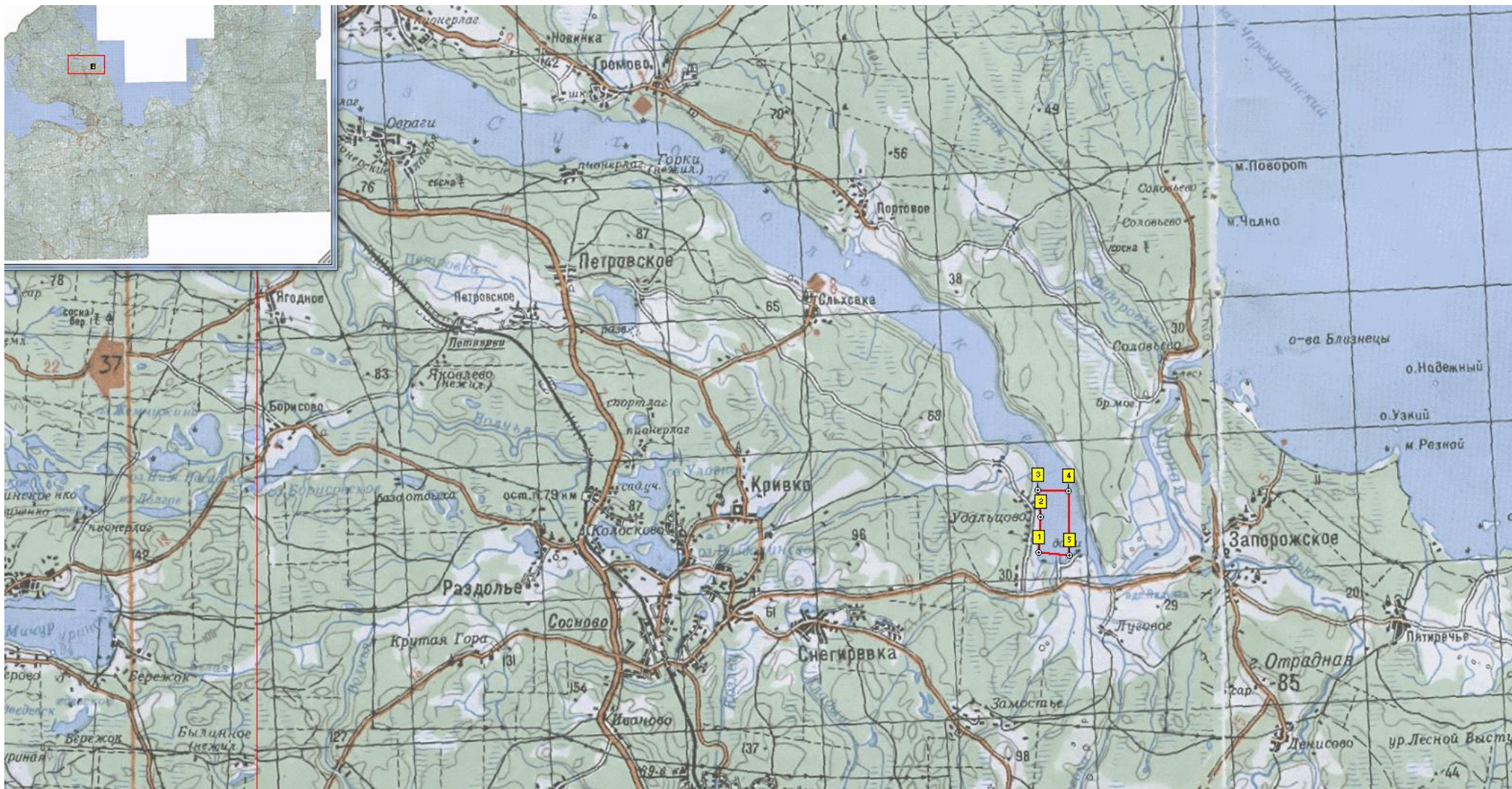
Схема рыбоводного участка № 15 река Вуокса (залив Живописный).



№	Наименование водного объекта	Код объекта	Точки границы РВУ	Географические координаты						Муниципальное образование	Вид водопользования	Площадь, га
				широта			долгота					
				гр.	мин.	сек.	гр.	мин.	сек.			
15	река Вуокса (залив Живописный)	462	1	60	50	40	29	13	07	Выборгский район	Совместное	190
			2	60	50	36	29	13	30			
			3	60	50	32	29	13	50			

Система координат WGS 84

Схема рыбоводного участка № 16 озеро Суходольское (п. Удальцово).



№	Наименование водного объекта	Код объекта	Точки границы РВУ	Географические координаты						Муниципальное образование	Вид водопользования	Площадь, га
				широта			долгота					
				гр.	мин.	сек.	гр.	мин.	сек.			
16	озеро Суходольское (п. Удальцово)	442	1	60	34	23	30	24	60	Приозерский район	Совместное	99,7
2	60	34	41	30	24	58						
3	60	35	01	30	25	05						
4	60	35	01	30	25	54						
5	60	34	25	30	25	59						

Схема рыбоводного участка № 17 озеро Спас-Которское.



№	Наименование водного объекта	Код объекта	Точки границы РВУ	Географические координаты						Муниципальное образование	Вид водопользования	Площадь, га
				широта			долгота					
				гр.	мин.	сек.	гр.	мин.	сек.			
17	озеро Спас-Которское	442	1	58	52	39,0	28	46	46,7	Лужский район	Совместное	7
			2	58	52	35,3	28	47	04,6			
			3	58	52	28,7	28	47	01,9			
			4	58	52	31,8	28	46	42,4			

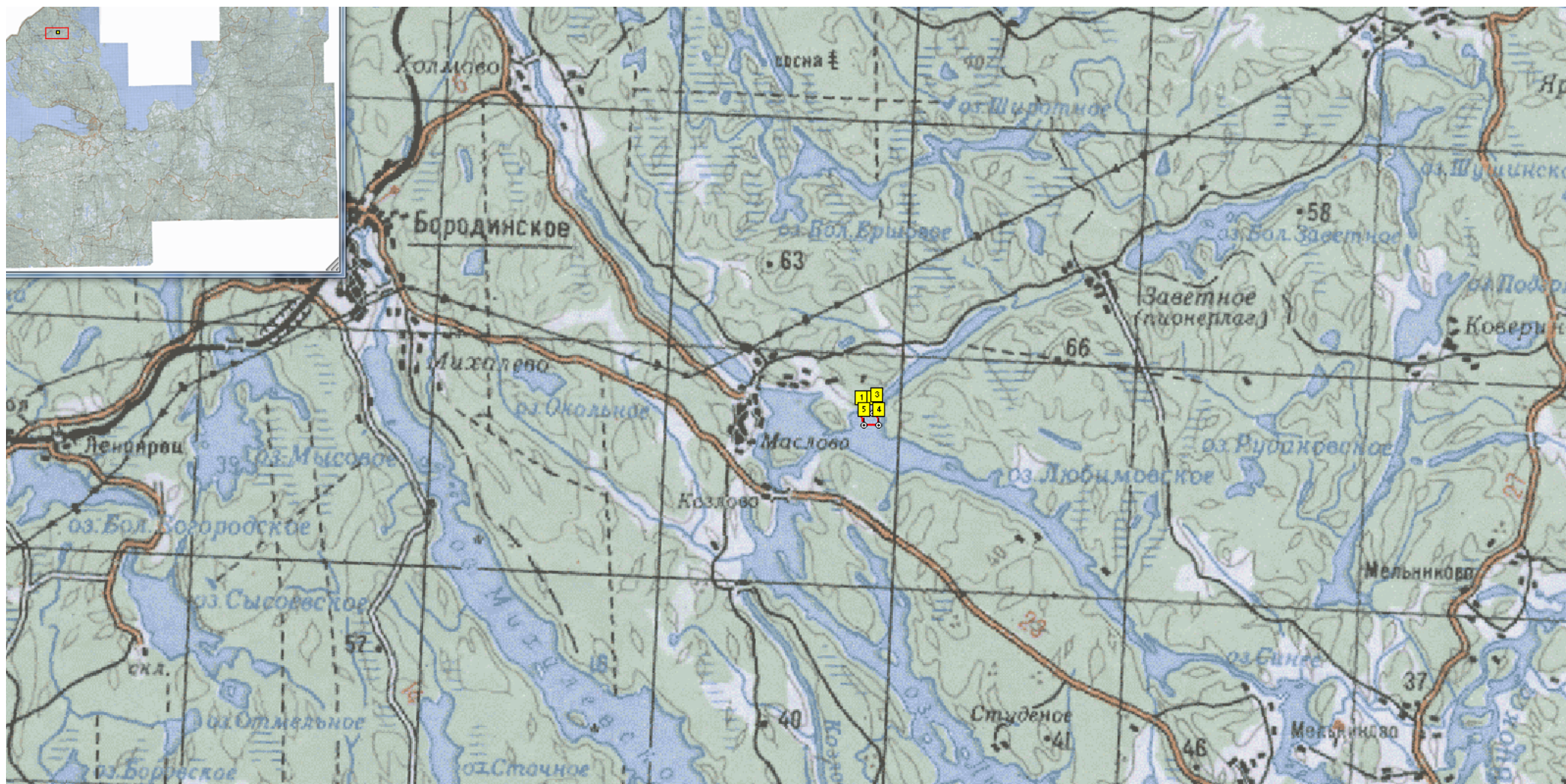
Схема рыбоводного участка № 18 озеро Бородинское.



№	Наименование водного объекта	Код объекта	Точки границы РВУ	Географические координаты						Муниципальное образование	Вид водопользования	Площадь, га
				широта			долгота					
				гр.	мин.	сек.	гр.	мин.	сек.			
18	озеро Бородинское	442	1	61	01	50	29	21	54	Выборгский район	Совместное	0,3
			2	61	01	51	29	21	54			
			3	61	01	49	29	21	46			
			4	61	01	48	29	21	48			

Система координат WGS 84

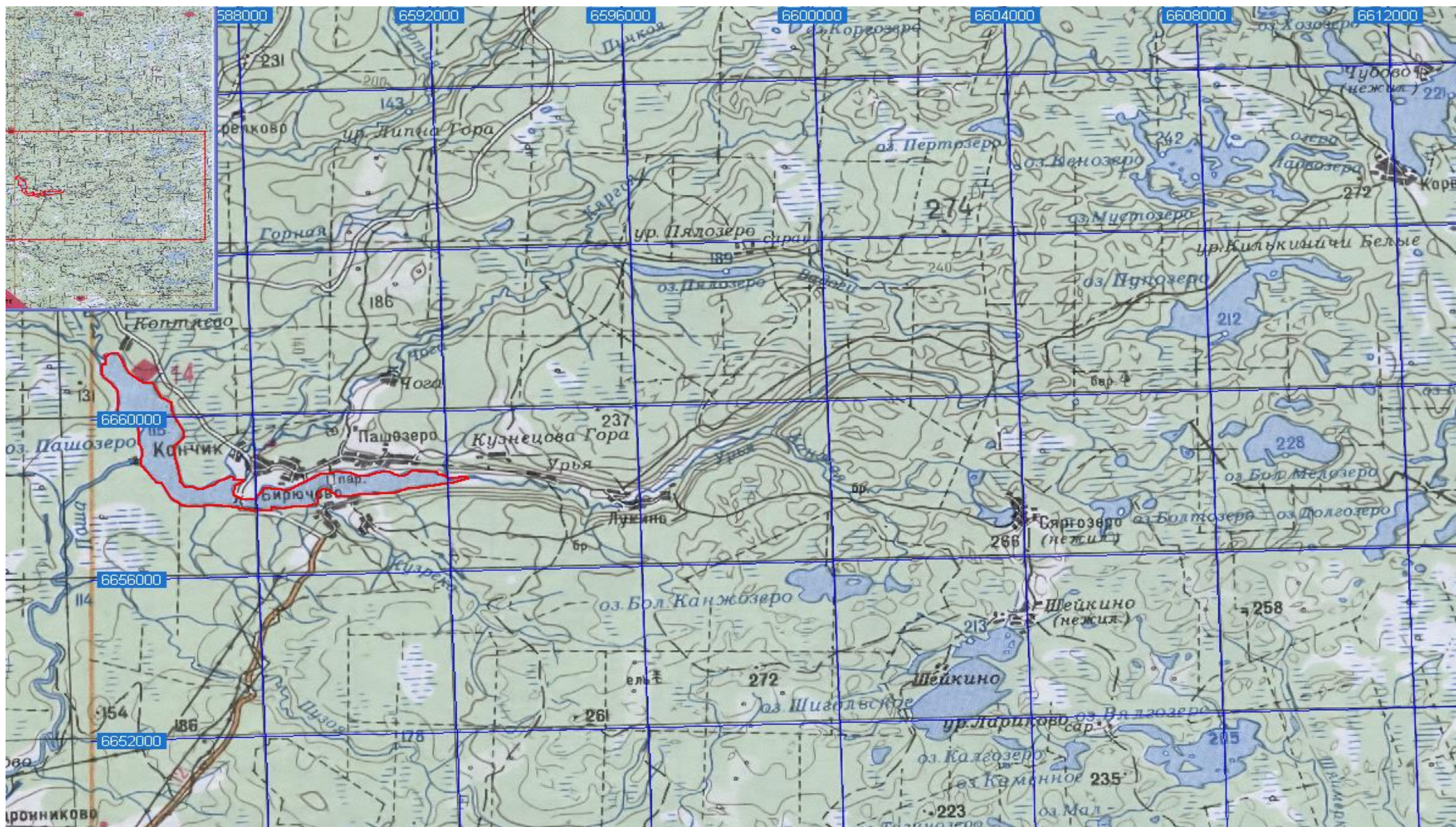
Схема рыбоводного участка № 19 озеро Любимовское (залив Заветный).



№	Наименование водного объекта	Код объекта	Точки границы РВУ	Географические координаты						Муниципальное образование	Вид водопользования	Площадь, га
				широта			долгота					
				гр.	мин.	сек.	гр.	мин.	сек.			
19	озеро Любимовское (залив Заветный)	442	1	60	59	05	29	33	60	Выборгский район	Совместное	10
			2	60	59	07	29	34	16			
			3	60	59	08	29	34	22			
			4	60	58	59	29	34	29			
			5	60	59	00	29	34	00			

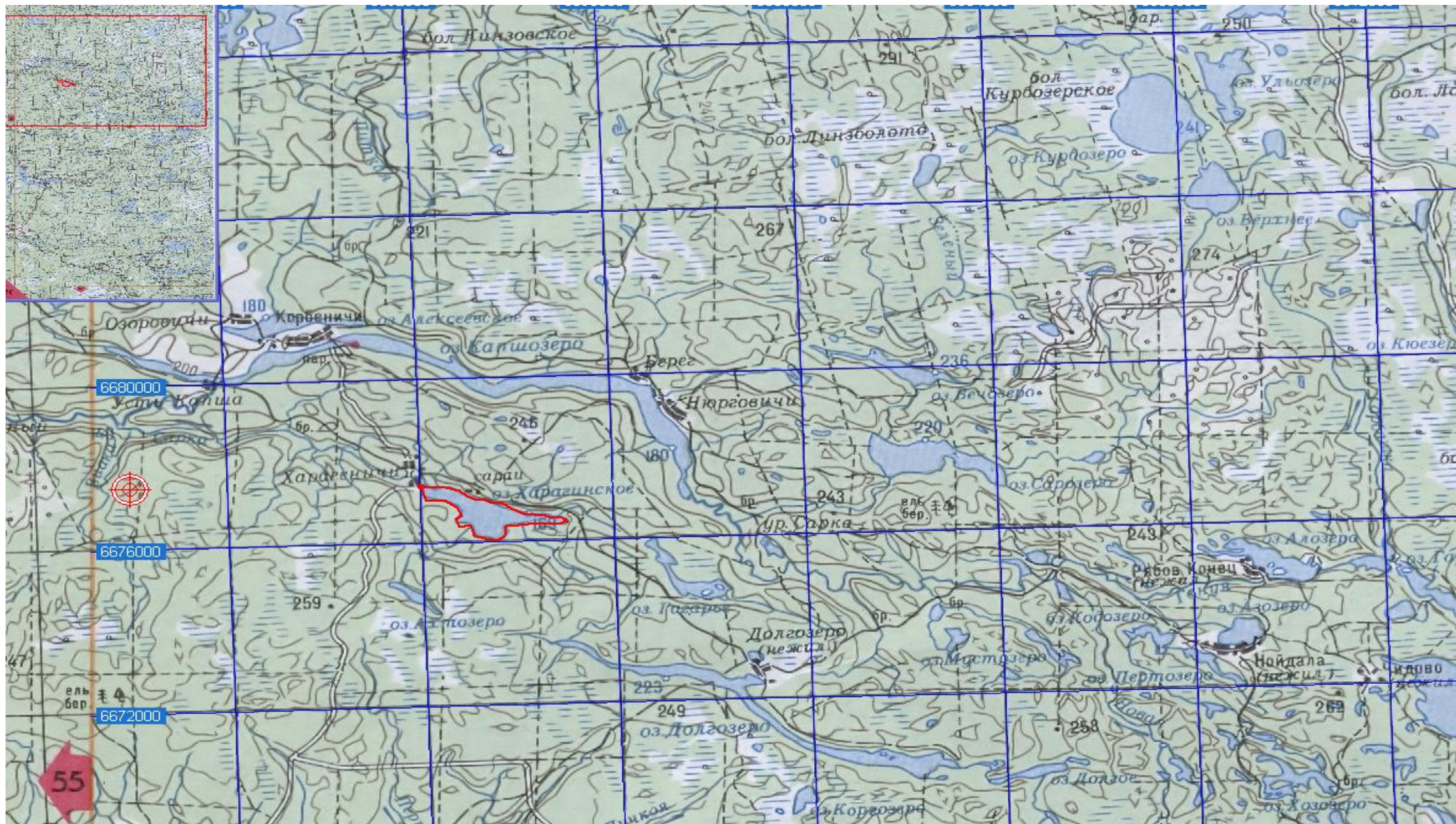
Система координат WGS 84

Схема рыбоводного участка № 20 озеро Пашозеро.



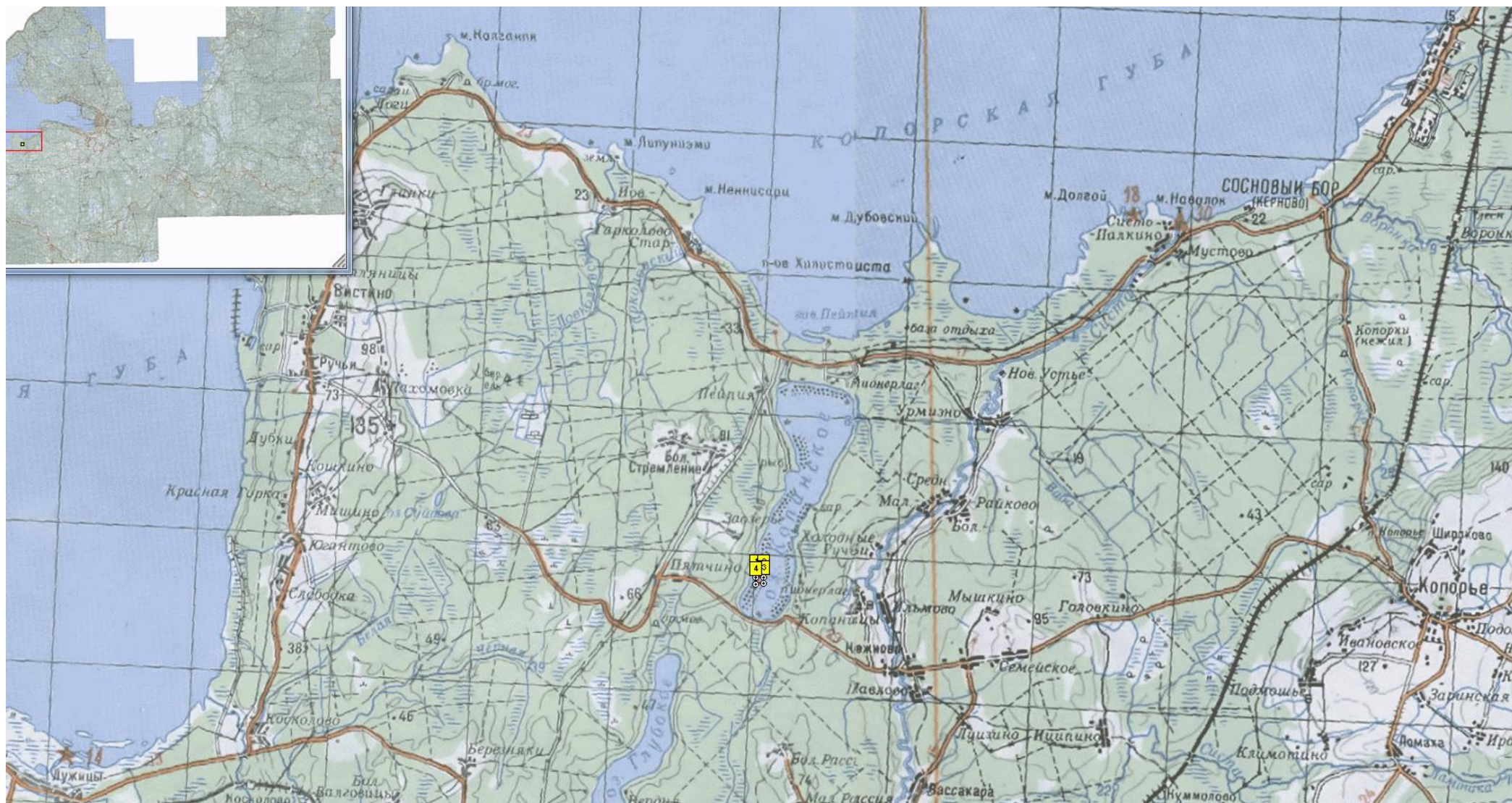
№	Наименование водного объекта	Код объекта	Точки границы РВУ	Географические координаты						Муниципальное образование	Вид водопользования	Площадь, га
				широта			долгота					
				гр.	мин.	сек.	гр.	мин.	сек.			
20	озеро Пашозеро	442	вся акватория	-	-	-	-	-	-	Тихвинский район	Совместное	528

Схема рыбоводного участка № 21 озеро Харагинское.



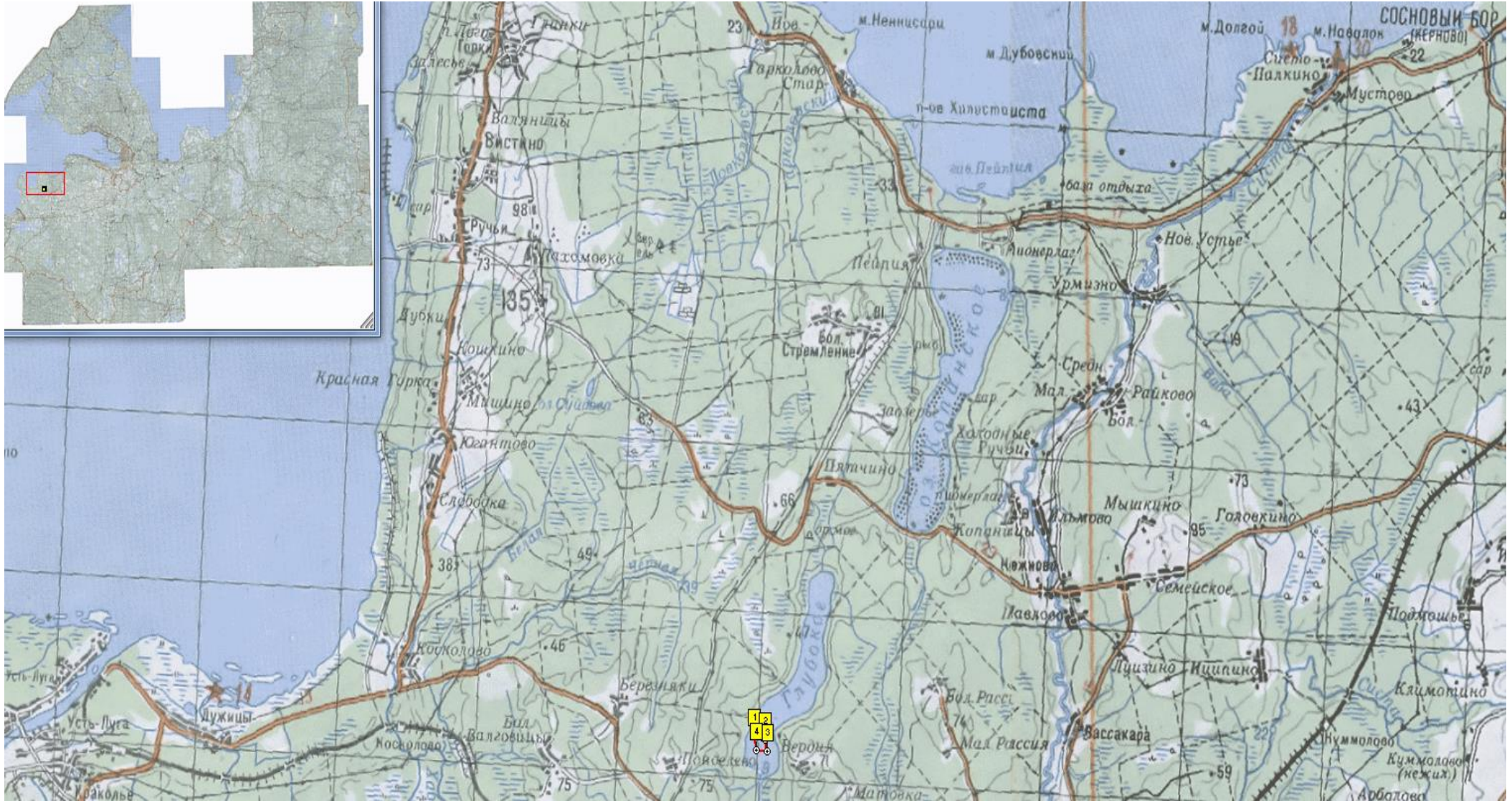
№	Наименование водного объекта	Код объекта	Точки границы РВУ	Географические координаты						Муниципальное образование	Вид водопользования	Площадь, га
				широта			долгота					
				гр.	мин.	сек.	гр.	мин.	сек.			
21	озеро Харагинское	442	вся акватория	-	-	-	-	-	-	Тихвинский район	Совместное	139

Схема рыбоводного участка № 22 озеро Копанское.



№	Наименование водного объекта	Код объекта	Точки границы РВУ	Географические координаты						Муниципальное образование	Вид водопользования	Площадь, га
				широта			долгота					
				гр.	мин.	сек.	гр.	мин.	сек.			
22	озеро Копанское	442	1	59	42	56,2	28	42	30	Кингисеппский район	Совместное	9
			2	59	42	53,6	28	42	47,5			
			3	59	42	44,7	28	42	41,2			
			4	59	42	46,5	28	42	24,2			

Схема рыбоводного участка № 23 озеро Глубокое.



№	Наименование водного объекта	Код объекта	Точки границы РВУ	Географические координаты						Муниципальное образование	Вид водопользования	Площадь, га
				широта			долгота					
				гр.	мин.	сек.	гр.	мин.	сек.			
23	озеро Глубокое	442	1	59	39	25,0	28	37	55,5	Кингисеппский район	Совместное	9
			2	59	39	25,8	28	38	12,0			
			3	59	39	15,8	28	38	15,5			
			4	59	39	14,3	28	37	57,4			

Схема рыбоводного участка № 24 река Свирь.



№	Наименование водного объекта	Код объекта	Точки границы РВУ	Географические координаты						Муниципальное образование	Вид водопользования	Площадь, га
				широта			долгота					
				гр.	мин.	сек.	гр.	мин.	сек.			
24	река Свирь	462	1	61	00	44,7	35	09	52,9	Подпорожский район	Совместное	105
			2	61	00	34,3	35	10	04,1			
			3	61	00	46,4	35	11	18,8			
			4	61	00	48,7	35	12	32,0			
			5	61	01	08,2	35	10	54,8			

Схема рыбоводного участка № 25 озеро Суходольское.



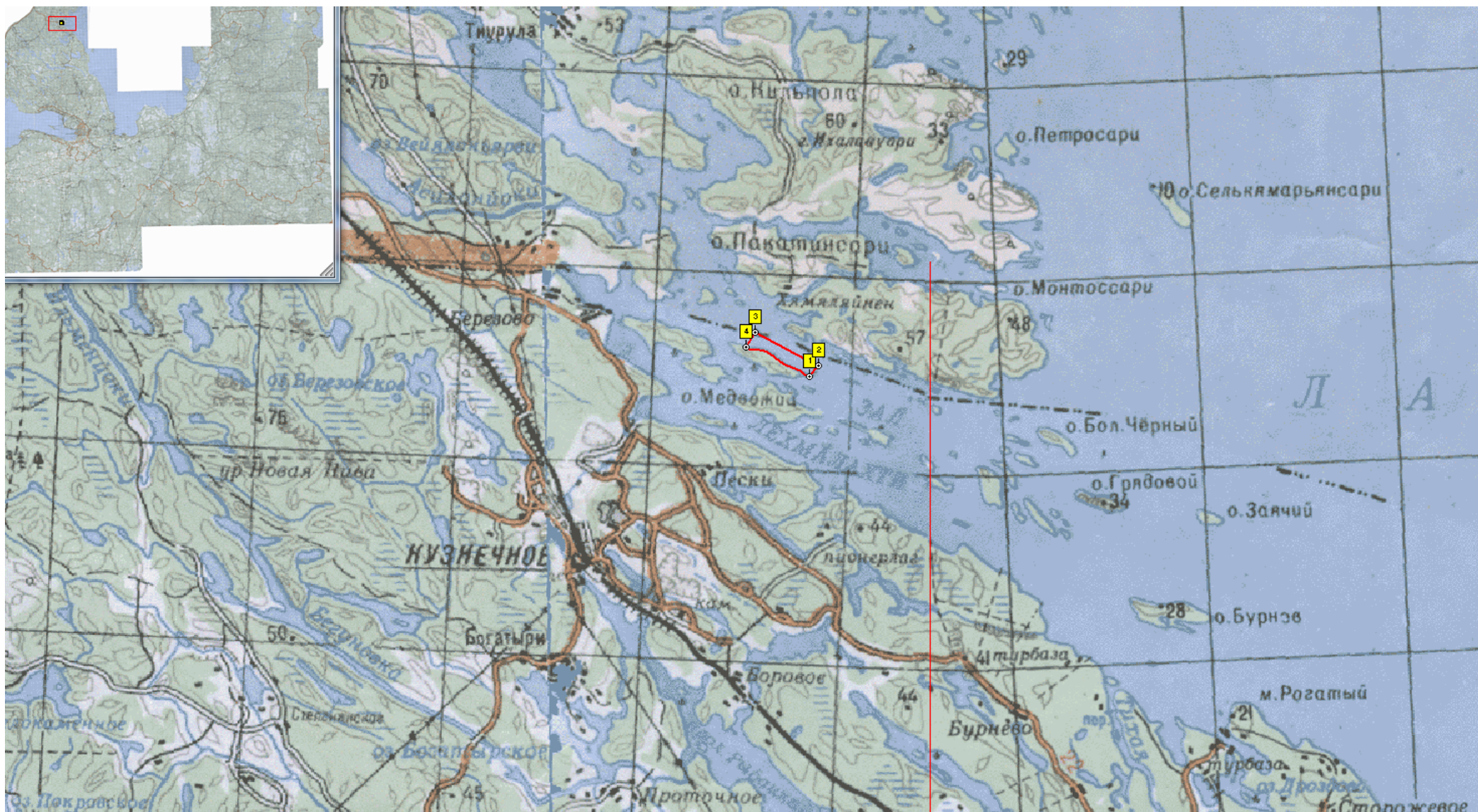
№	Наименование водного объекта	Код объекта	Точки границы РВУ	Географические координаты						Муниципальное образование	Вид водопользования	Площадь, га
				широта			долгота					
				гр.	мин.	сек.	гр.	мин.	сек.			
25	озеро Суходольское	442	1	60	36	22,8	30	23	41,9	Приозерский район	Совместное	6,3
			2	60	36	22,8	30	23	58,3			
			3	60	36	14,7	30	23	58,0			
			4	60	36	14,7	30	23	41,5			

Схема рыбоводного участка № 26 озеро Суходольское (п. Громово).



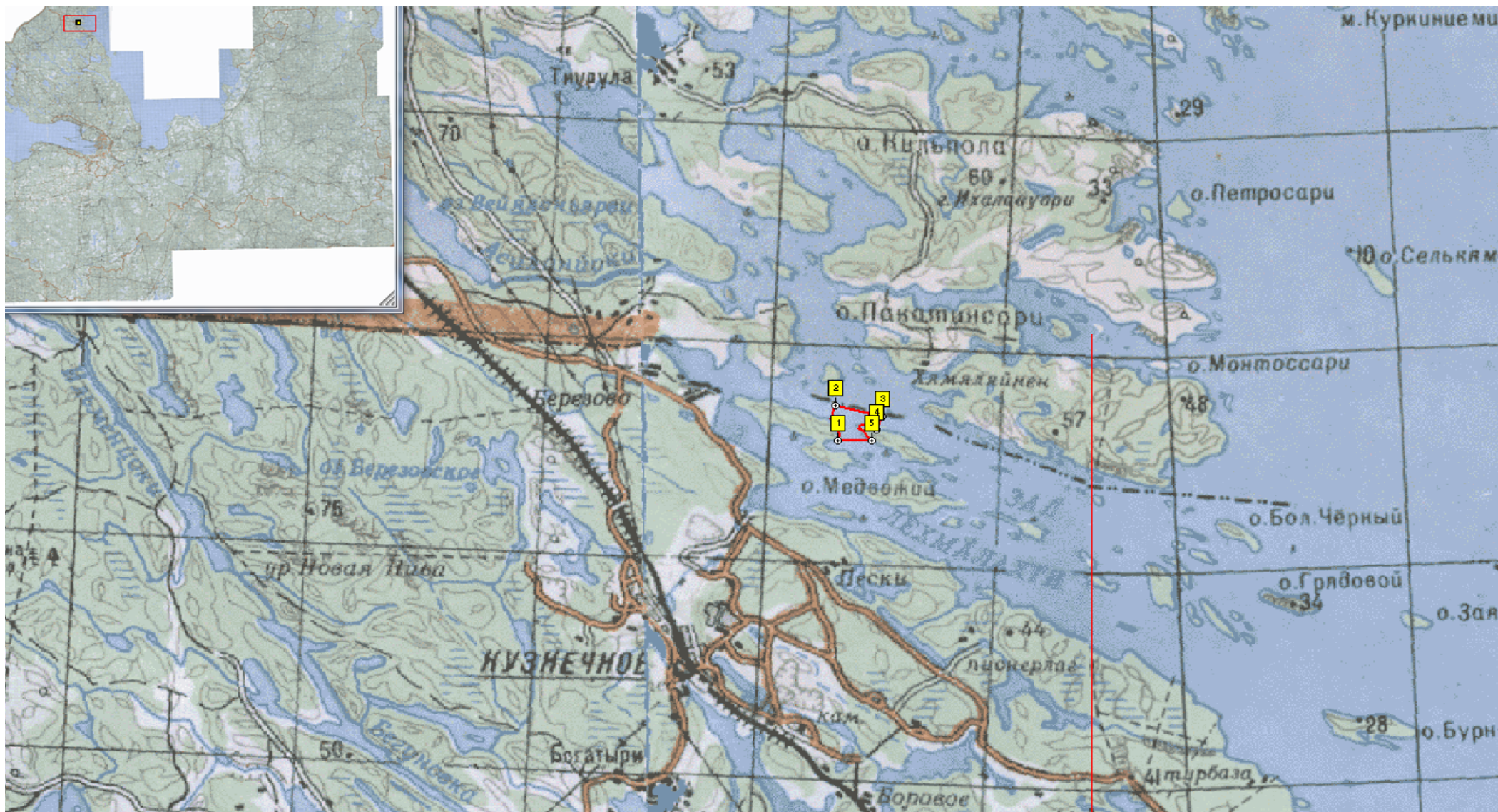
№	Наименование водного объекта	Код объекта	Точки границы РВУ	Географические координаты						Муниципальное образование	Вид водопользования	Площадь, га
				широта			долгота					
				гр.	мин.	сек.	гр.	мин.	сек.			
26	озеро Суходольское	442	1	60	41	22	30	09	48	Приозерский район	Совместное	1,7
			2	60	41	24	30	09	53			
			3	60	41	18	30	09	58			
			4	60	41	17	30	09	52			

Схема рыбоводного участка № 27 озеро Ладожское, залив Лехмалахти (о. Ягодный).



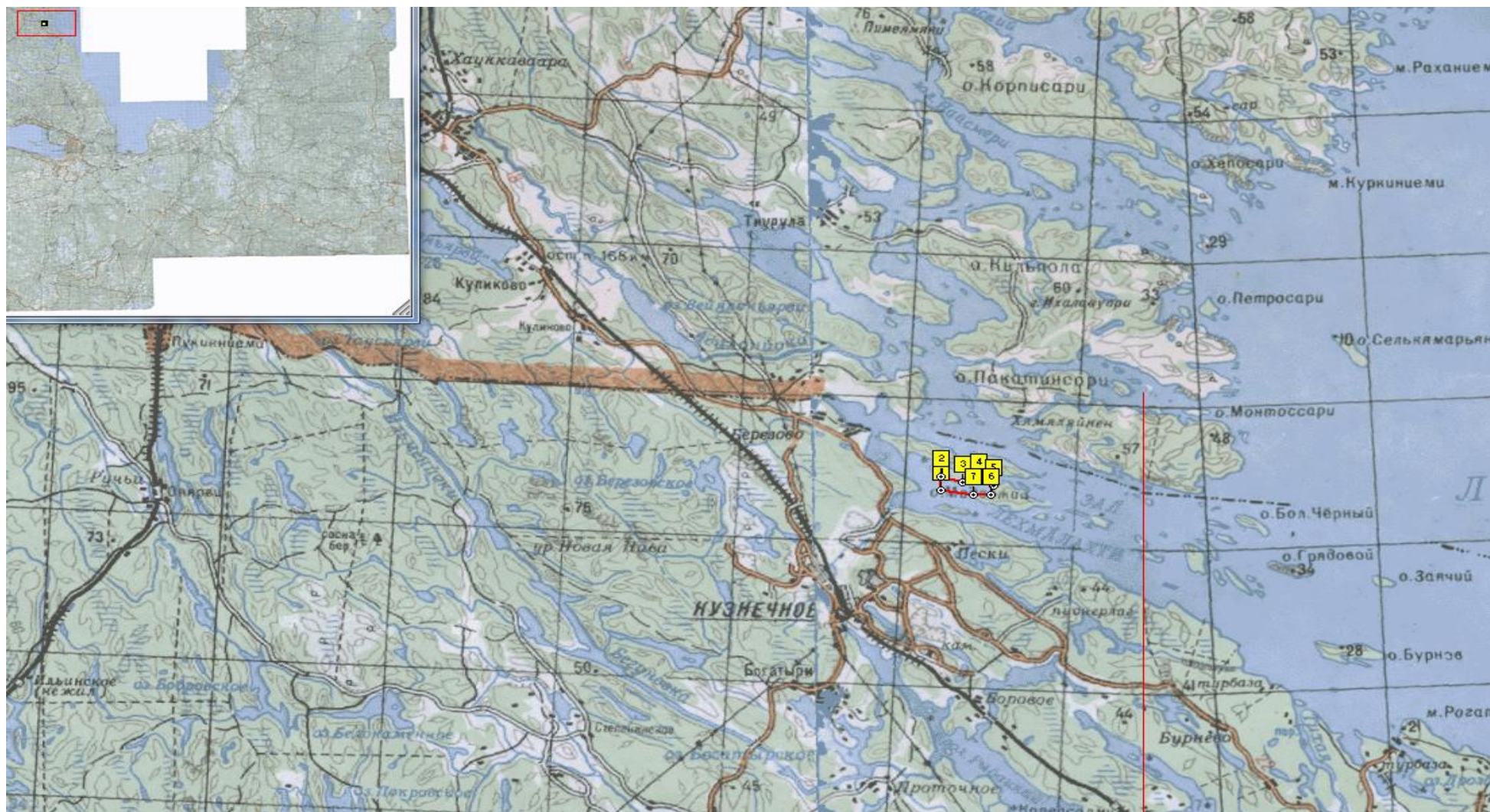
№	Наименование водного объекта	Код объекта	Точки границы РВУ	Географические координаты						Муниципальное образование	Вид водопользования	Площадь, га
				широта			долгота					
				гр.	мин.	сек.	гр.	мин.	сек.			
27	озеро Ладожское, залив Лехмалахти (о. Ягодный)	412	1 2 3 4	61 61 61 61	09 09 09 09	02 09 31 23	29 29 29 29	57 57 56 56	28 37 12 02	Приозерский район	Совместное	33

Схема рыбоводного участка № 28 озеро Ладожское, залив Лехмалахти (о-ва. Ягодный-Белоярский).



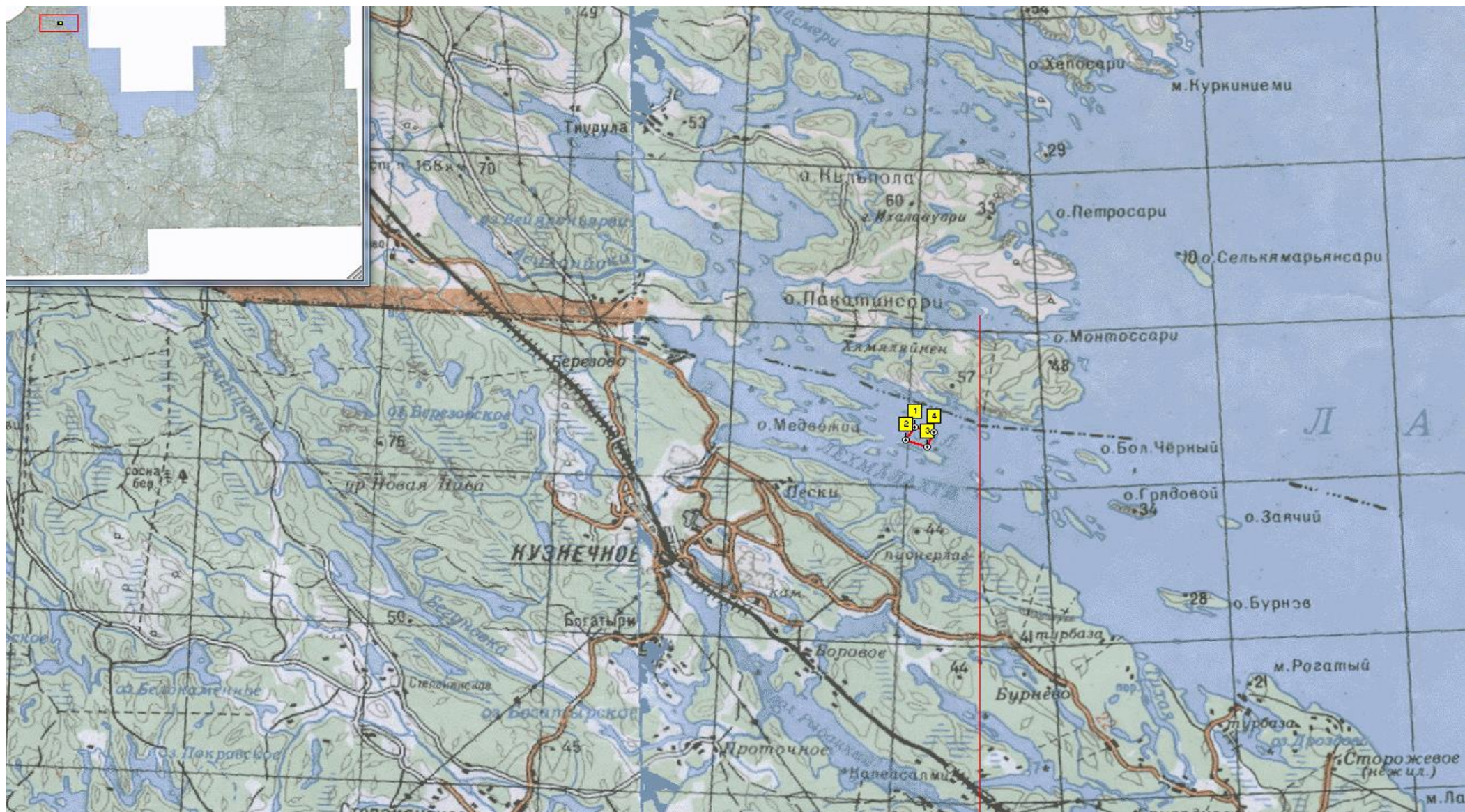
№	Наименование водного объекта	Код объекта	Точки границы РВУ	Географические координаты						Муниципальное образование	Вид водопользования	Площадь, га
				широта			долгота					
				гр.	мин.	сек.	гр.	мин.	сек.			
28	озеро Ладожское, залив Лехмалахти (о-ва. Ягодный-Белоярский)	412	1	61	09	17	29	55	14	Приозерский район	Совместное	24
			2	61	09	33	29	55	10			
			3	61	09	31	29	56	12			
			4	61	09	23	29	56	02			
			5	61	09	19	29	55	39			

Схема рыбоводного участка № 29 озеро Ладожское, залив Лехмалахти (о. Медвежий).



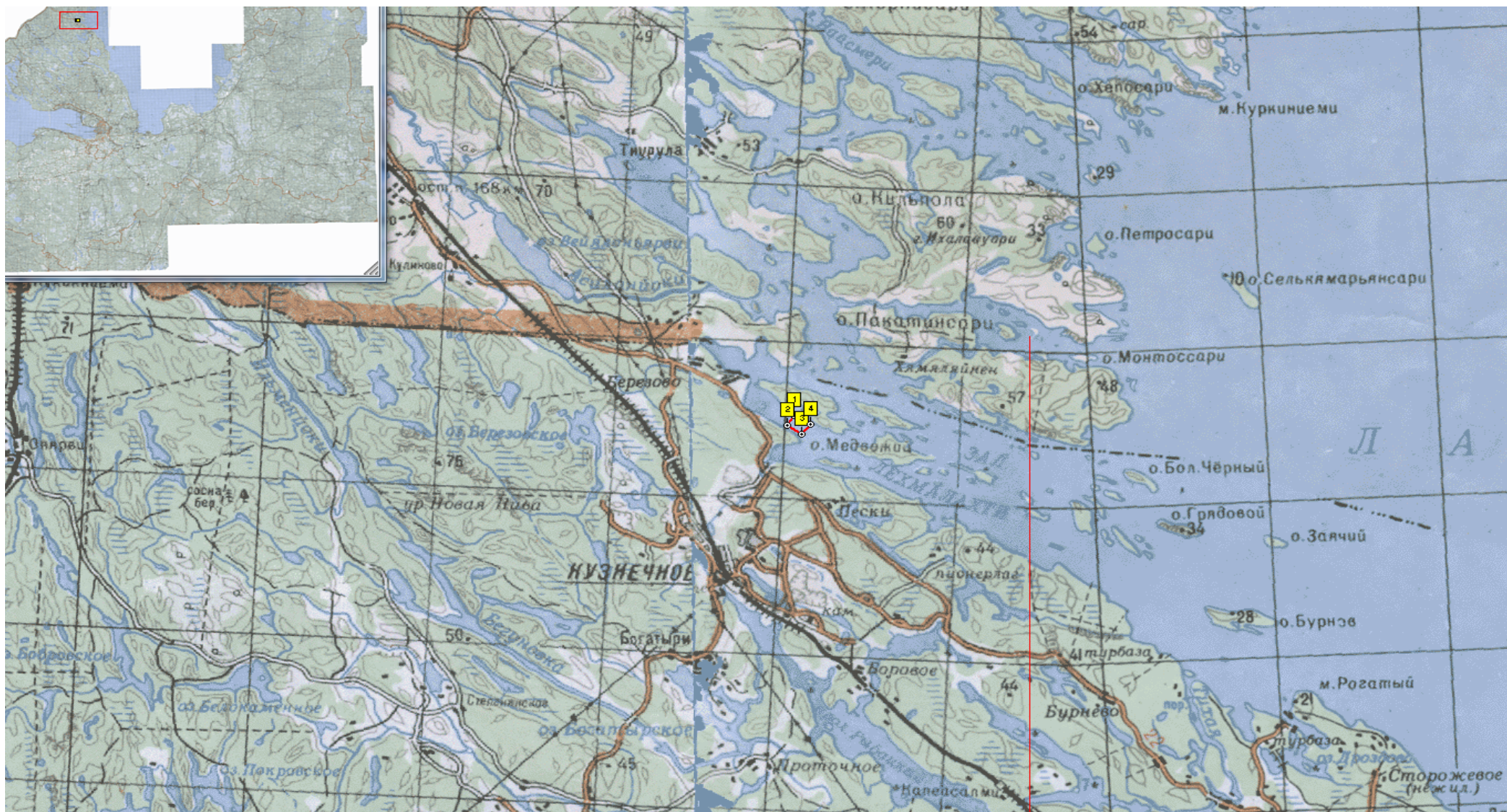
№	Наименование водного объекта	Код объекта	Точки границы РВУ	Географические координаты						Муниципальное образование	Вид водопользования	Площадь, га
				широта			долгота					
				гр.	мин.	сек.	гр.	мин.	сек.			
29	озеро Ладожское, залив Лехмалахти (о. Медвежий)	412	1	61	08	58	29	54	26	Приозерский район	Совместное	38,5
2	61	09	06	29	54	34						
3	61	08	55	29	55	14						
4	61	08	59	29	55	52						
5	61	08	55	29	56	08						
6	61	08	48	29	56	04						
7	61	08	47	29	55	35						

Схема рыбоводного участка № 30 озеро Ладожское, залив Лехмалахти (о. Стрела).



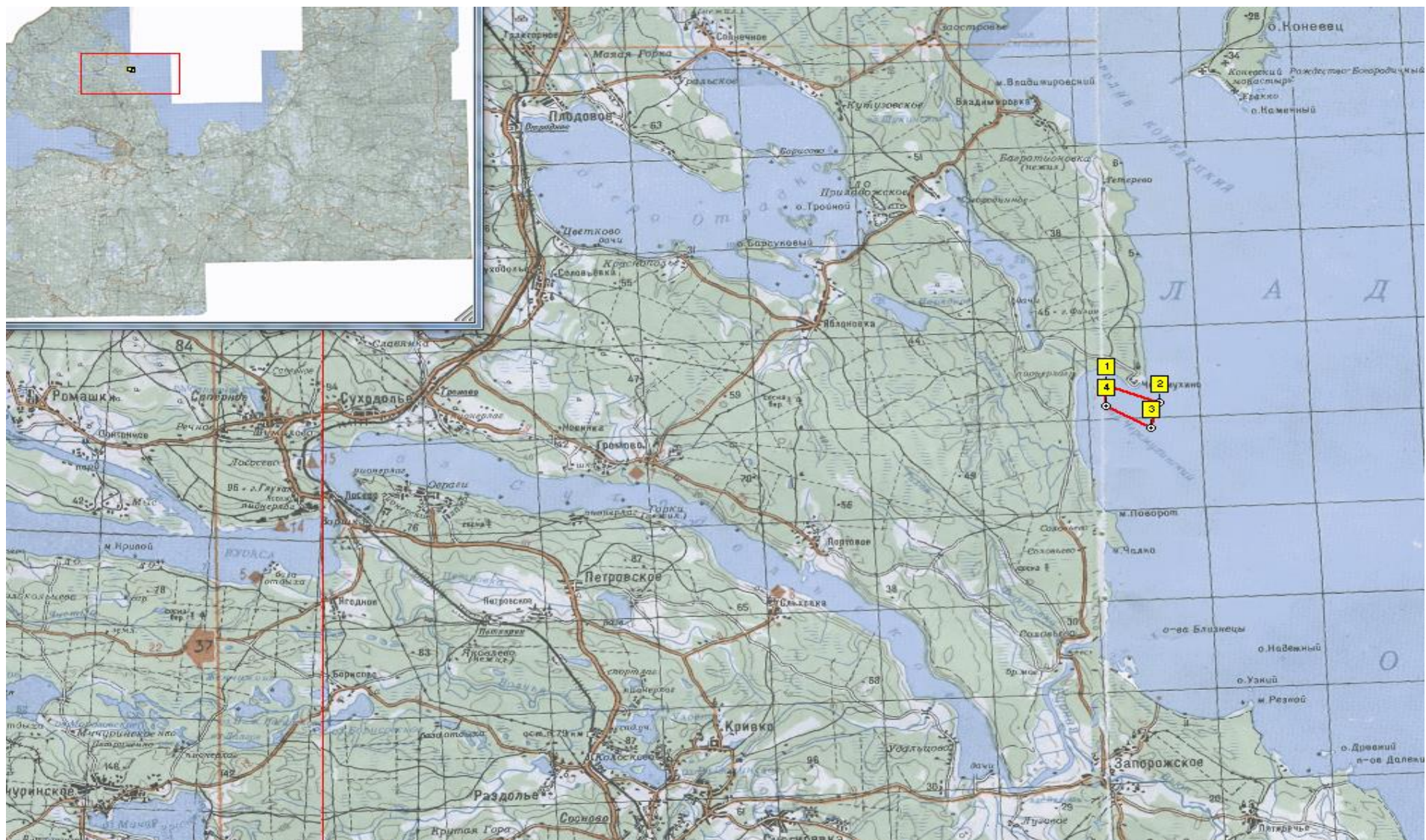
№	Наименование водного объекта	Код объекта	Точки границы РВУ	Географические координаты						Муниципальное образование	Вид водопользования	Площадь, га
				широта			долгота					
				гр.	мин.	сек.	гр.	мин.	сек.			
30	озеро Ладожское, залив Лехмалахти (о. Стрела)	412	1 2 3 4	61 61 61 61	08 08 08 08	50 40 34 44	29 29 29 29	58 58 58 58	21 10 42 50	Приозерский район	Совместное	16,1

Схема рыбоводного участка № 31 озеро Ладожское, залив Лехмалахти (о. Воронихин).



№	Наименование водного объекта	Код объекта	Точки границы РВУ	Географические координаты						Муниципальное образование	Вид водопользования	Площадь, га
				широта			долгота					
				гр.	мин.	сек.	гр.	мин.	сек.			
31	озеро Ладожское, залив Лехмалахти (о.Воронихин)	412	1 2 3 4	61 61 61 61	09 09 08 09	08 04 58 06	29 29 29 29	54 54 54 54	12 03 18 27	Приозерский район	Совместное	5,9

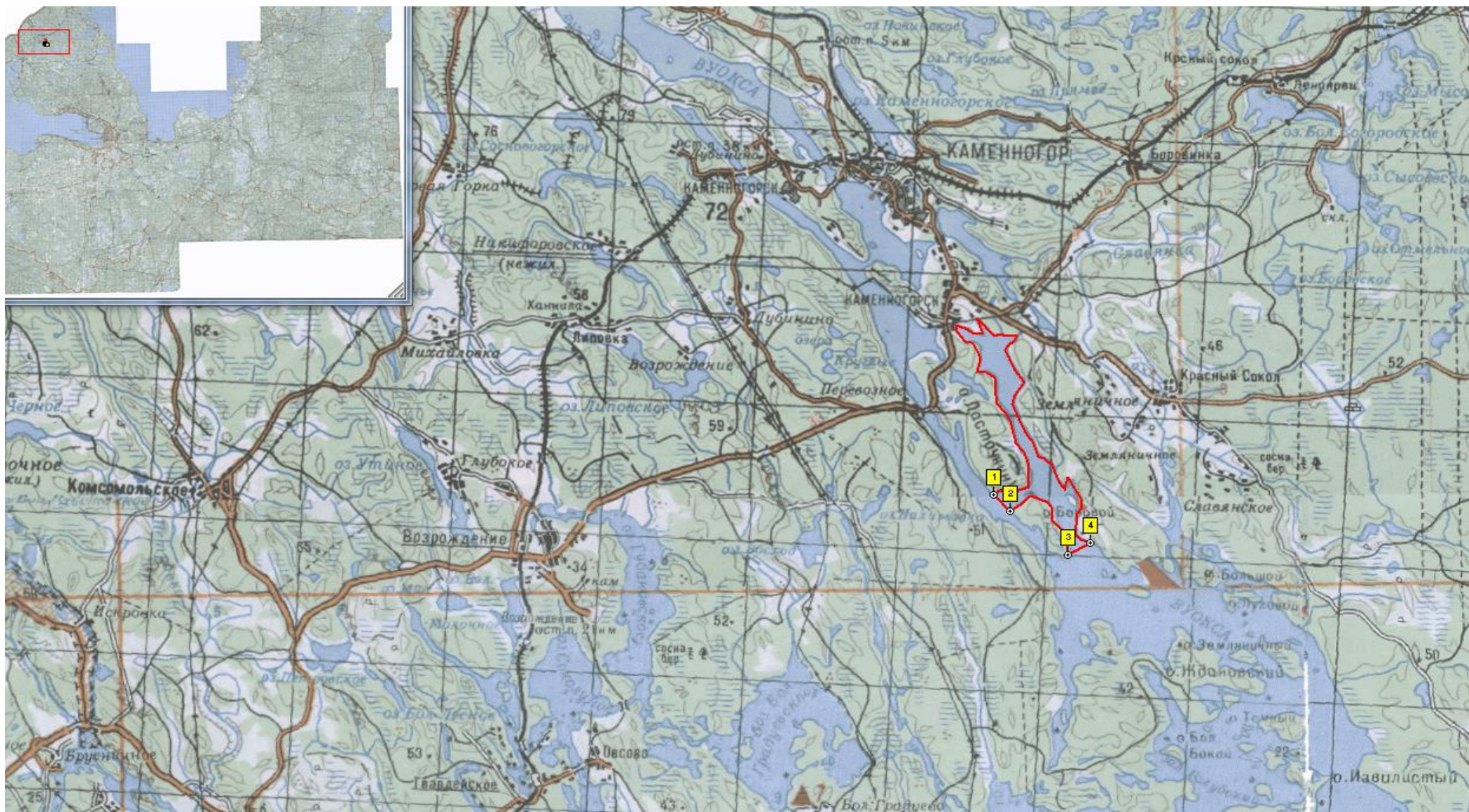
Схема рыбоводного участка № 32 озеро Ладожское, залив Черемухинский.



№	Наименование водного объекта	Код объекта	Точки границы РВУ	Географические координаты						Муниципальное образование	Вид водопользования	Площадь, га
				широта			долгота					
				гр.	мин.	сек.	гр.	мин.	сек.			
32	озеро Ладожское, залив Черемухинский	412	1 2 3 4	60 60 60 60	43 43 42 43	31,6 08,4 49,4 12,4	30 30 30 30	31 32 32 30	26,7 35,3 07,5 59,5	Приозерский район	Совместное	89,7

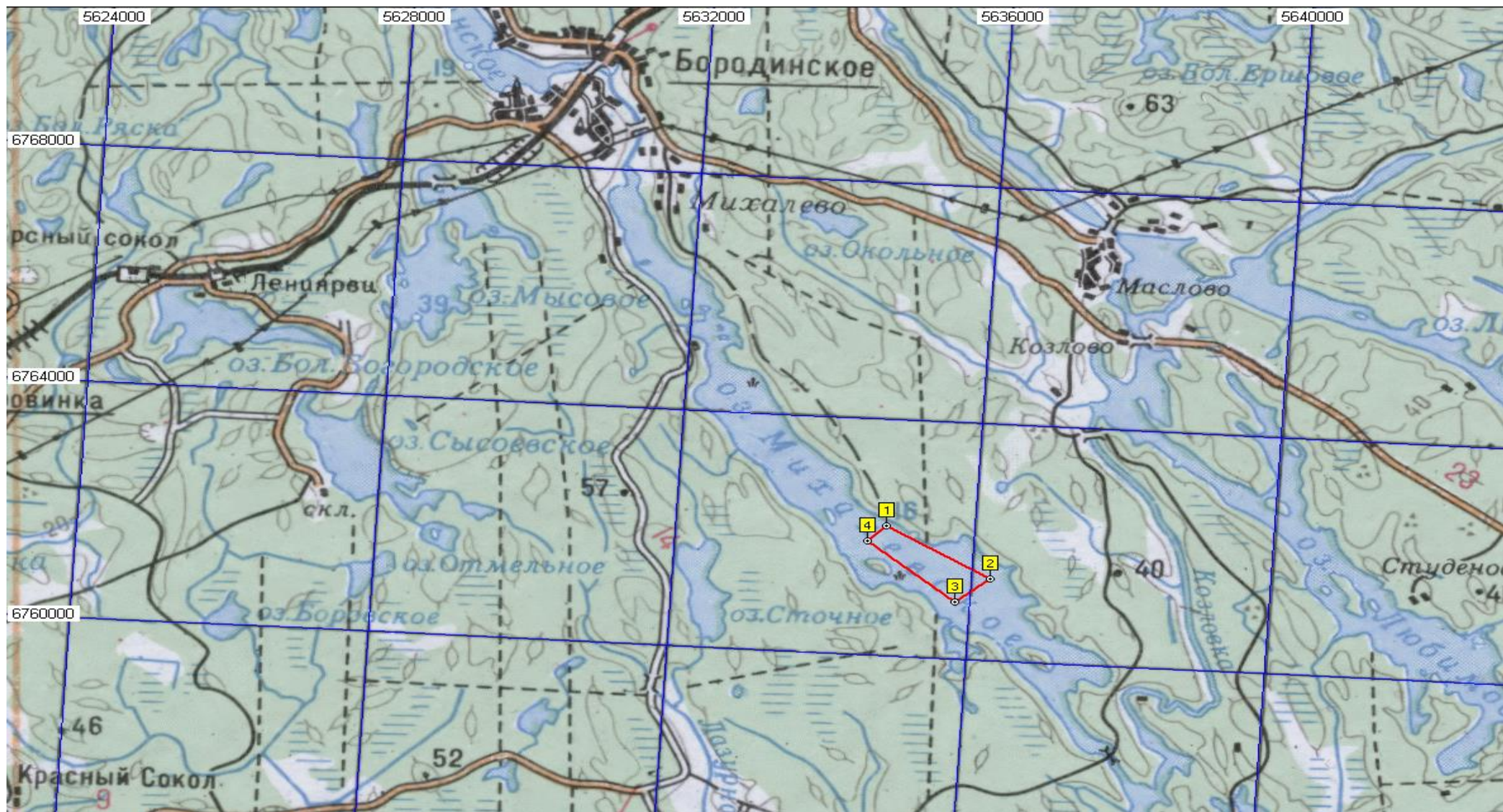
Система координат WGS 84

Схема рыбоводного участка № 33 река Вуокса, залив Тихий.



№	Наименование водного объекта	Код объекта	Точки границы РВУ	Географические координаты						Муниципальное образование	Вид водопользования	Площадь, га
				широта			долгота					
				гр.	мин.	сек.	гр.	мин.	сек.			
33	река Вуокса (залив Тихий)	462	1	60	52	30	29	11	02	Выборгский район	Совместное	310
			2	60	52	17	29	11	27			
			3	60	51	51	29	13	10			
			4	60	51	53	29	13	27			

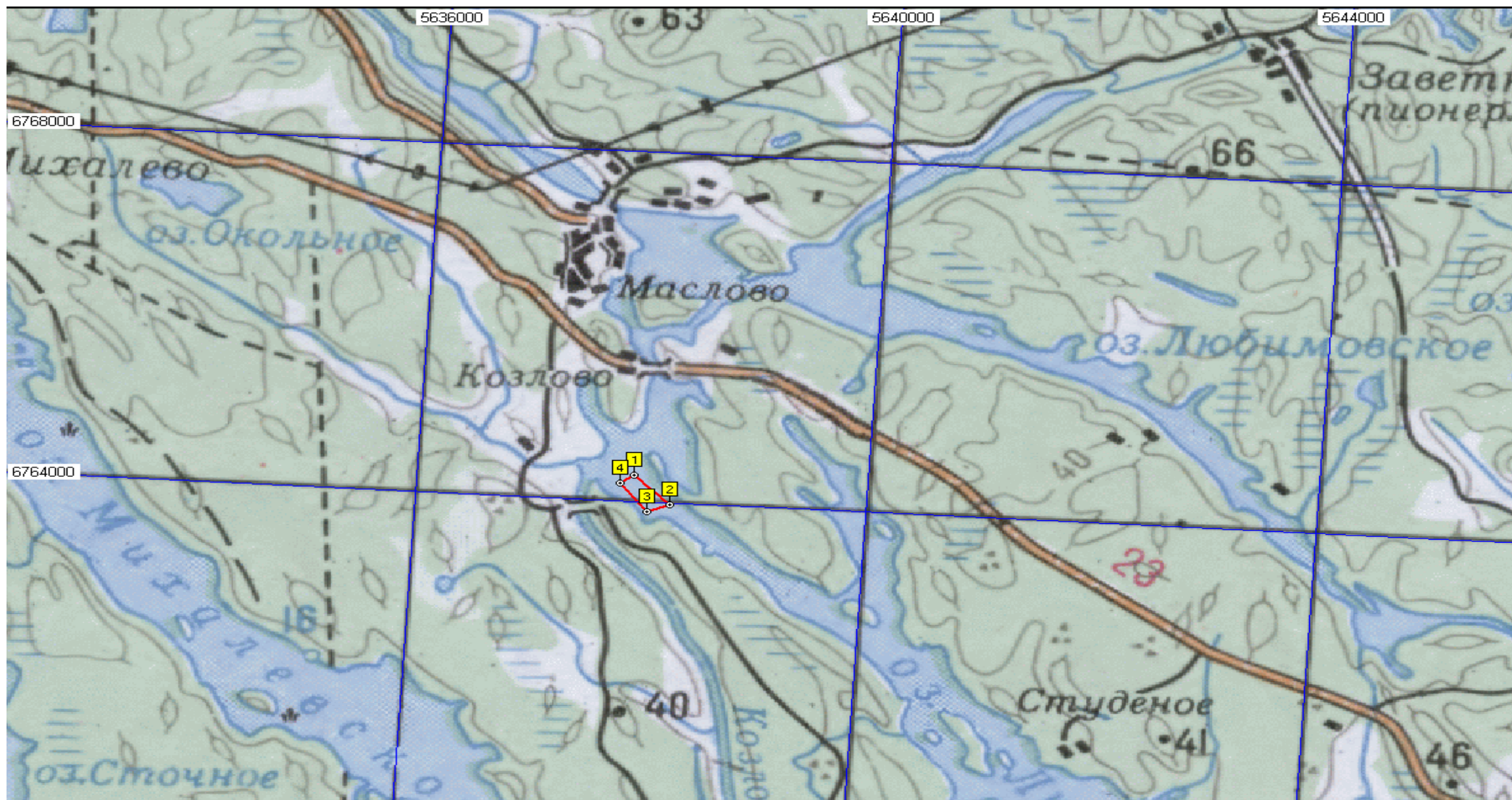
Схема рыбоводного участка № 34 озеро Михалевское.



№	Наименование водного объекта	Код объекта	Точки границы РВУ	Географические координаты						Муниципальное образование	Вид водопользования	Площадь, га
				широта			долгота					
				гр.	мин.	сек.	гр.	мин.	сек.			
34	озеро Михалевское	442	1	60	56	46,9	29	29	15,7	Выборгский район	Совместное	65
			2	60	56	19,1	29	30	49,6			
			3	60	56	05,9	29	30	17,6			
			4	60	56	38,6	29	28	59,5			

Система координат WGS 84

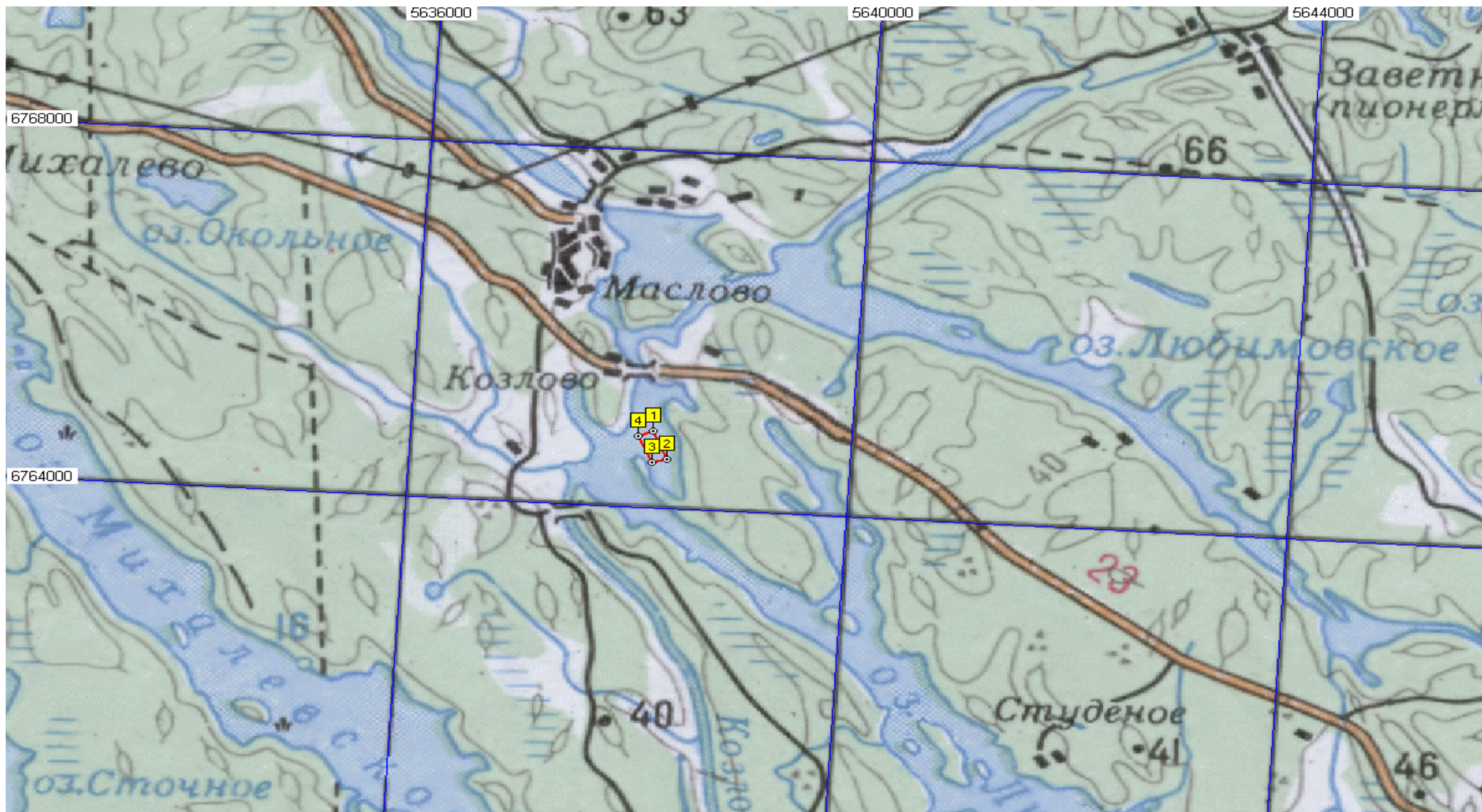
Схема рыбоводного участка № 35 озеро Любимовское.



№	Наименование водного объекта	Код объекта	Точки границы РВУ	Географические координаты						Муниципальное образование	Вид водопользования	Площадь, га
				широта			долгота					
				гр.	мин.	сек.	гр.	мин.	сек.			
35	озеро Любимовское	442	1	60	57	51,0	29	32	47,7	Выборгский район	Совместное	10
			2	60	57	40,4	29	33	09,4			
			3	60	57	37,4	29	32	55,9			
			4	60	57	48,1	29	32	39,8			

Система координат WGS 84

Схема рыбоводного участка № 36 озеро Любимовское.



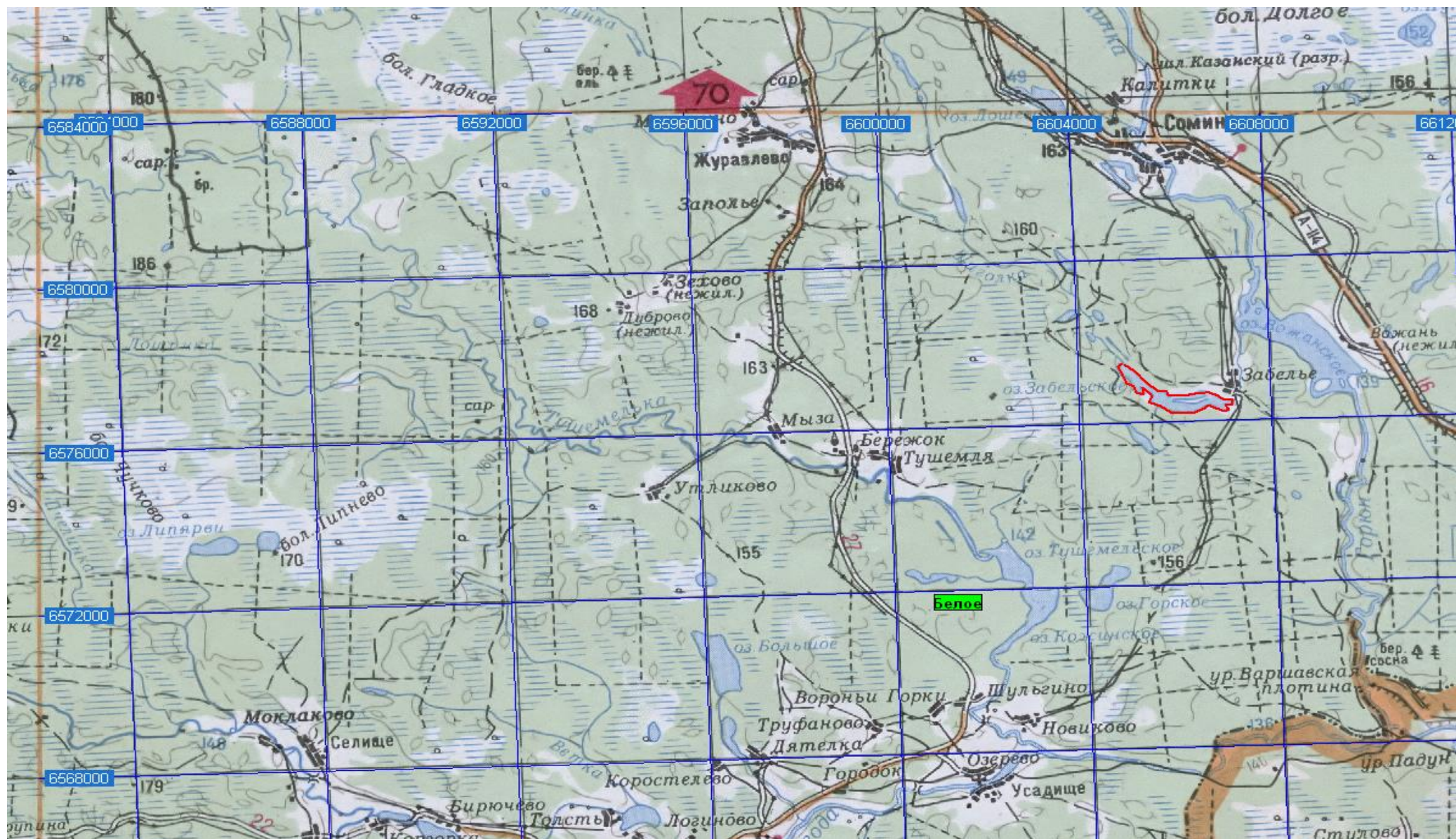
№	Наименование водного объекта	Код объекта	Точки границы РВУ	Географические координаты						Муниципальное образование	Вид водопользования	Площадь, га
				широта			долгота					
				гр.	мин.	сек.	гр.	мин.	сек.			
36	озеро Любимовское	442	1	60	58	08,6	29	33	07,3	Выборгский район	Совместное	6
			2	60	57	58,5	29	33	15,8			
			3	60	57	57,4	29	33	07,1			
			4	60	58	06,7	29	32	58,6			

Схема рыбоводного участка № 37 озеро Утконос.



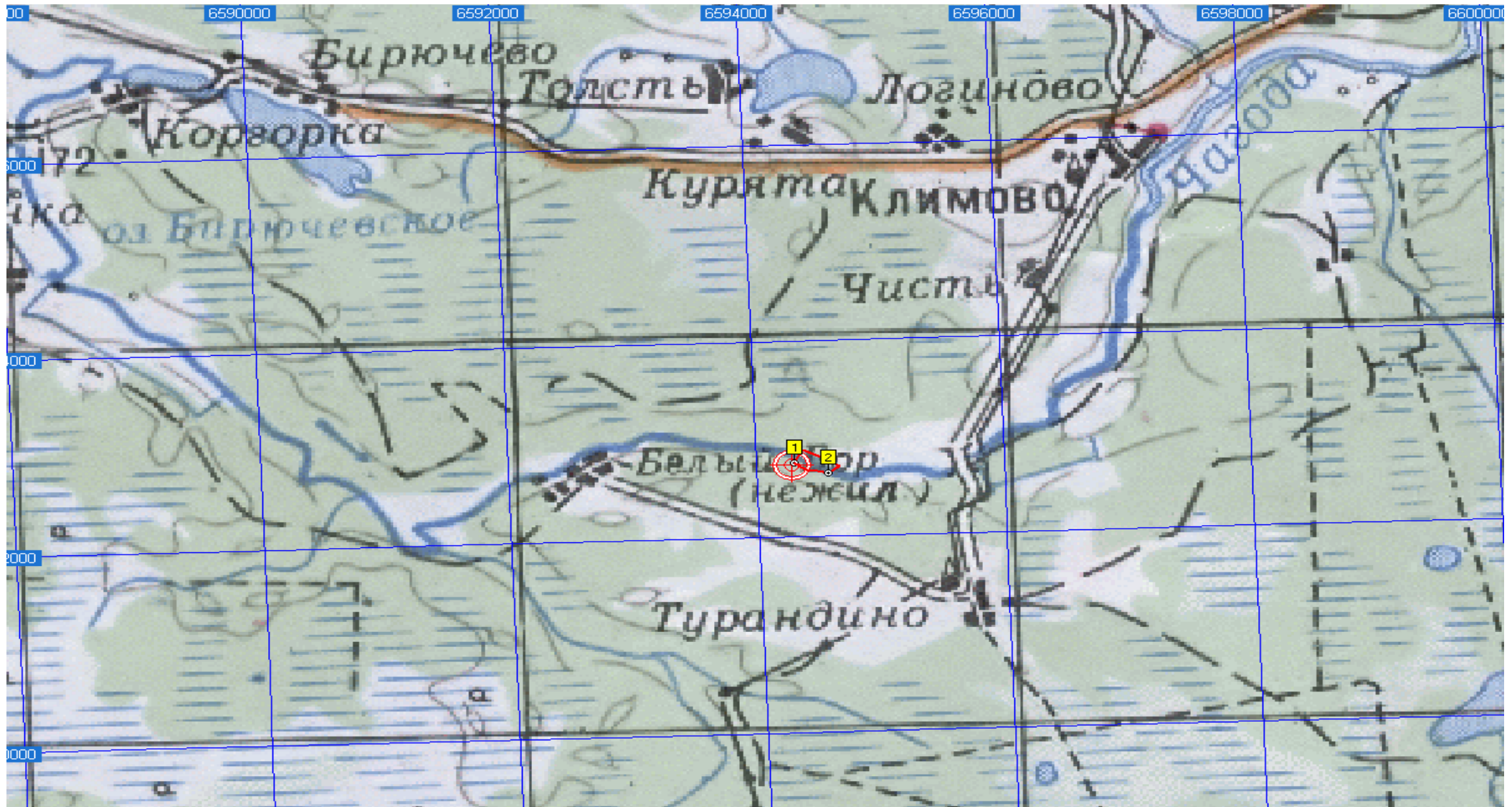
№	Наименование водного объекта	Код объекта	Точки границы РВУ	Географические координаты						Муниципальное образование	Вид водопользования	Площадь, га
				широта			долгота					
				гр.	мин.	сек.	гр.	мин.	сек.			
37	озеро Утконос	442	вся акватория	-	-	-	-	-	-	Приозерский район	Совместное	9

Схема рыбоводного участка № 38 озеро Забельское.



№	Наименование водного объекта	Код объекта	Точки границы РВУ	Географические координаты						Муниципальное образование	Вид водопользования	Площадь, га
				широта			долгота					
				гр.	мин.	сек.	гр.	мин.	сек.			
38	озеро Забельское	442	вся акватория	-	-	-	-	-	-	Бокситогорский район	Совместное	85

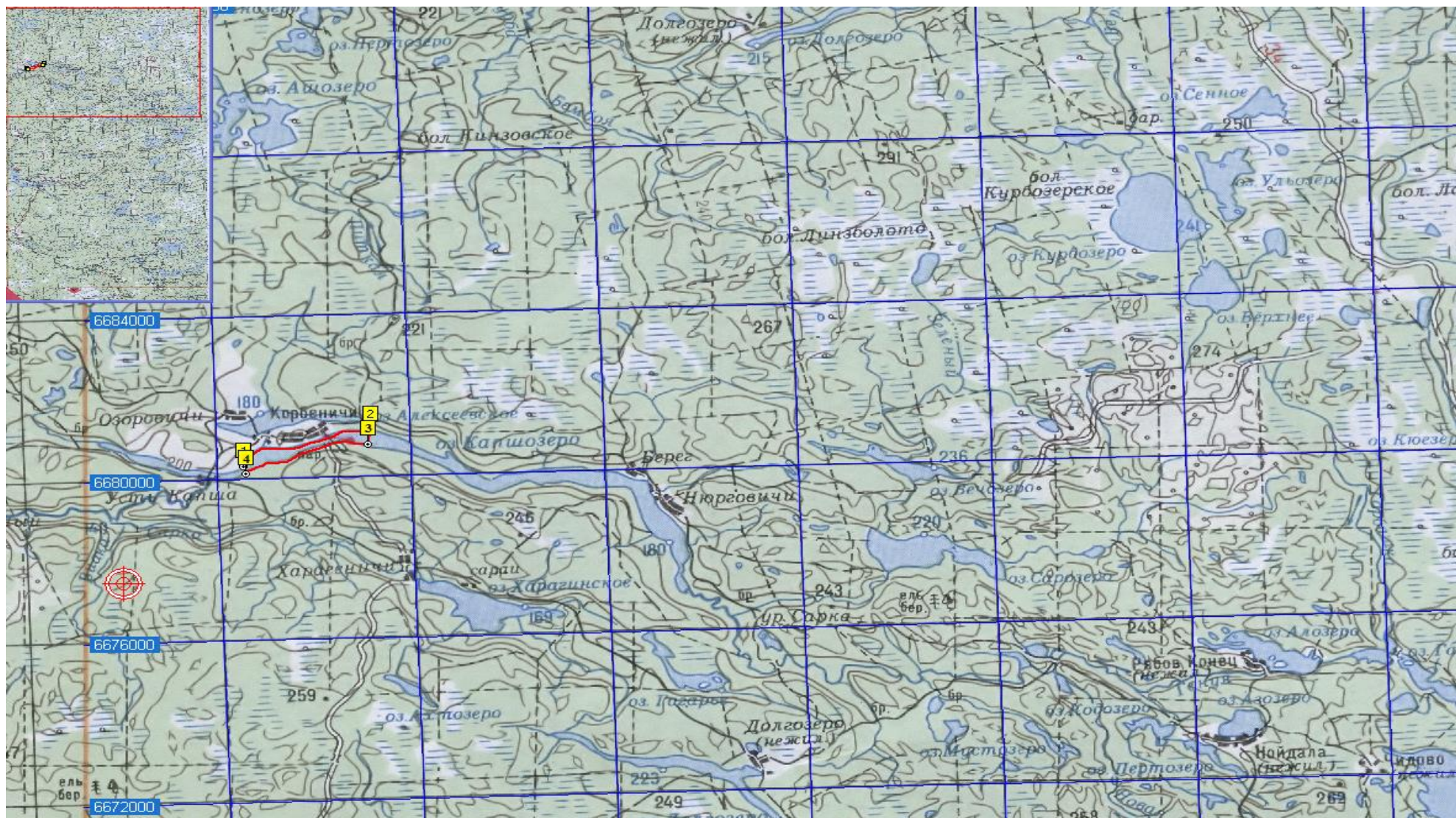
Схема рыбоводного участка № 39 река Чагода.



№	Наименование водного объекта	Код объекта	Точки границы РВУ	Географические координаты						Муниципальное образование	Вид водопользования	Площадь, га
				широта			долгота					
				гр.	мин.	сек.	гр.	мин.	сек.			
39	река Чагода	462	1	59	10	07,3	34	38	55,3	Бокситогорский район	Совместное	1
			2	59	10	03,3	34	39	13,0			
			3	59	10	07,8	34	38	56,4			
			4	59	10	04,0	34	39	13,3			

Система координат WGS 84

Схема рыбоводного участка № 40 озеро Капшозеро.



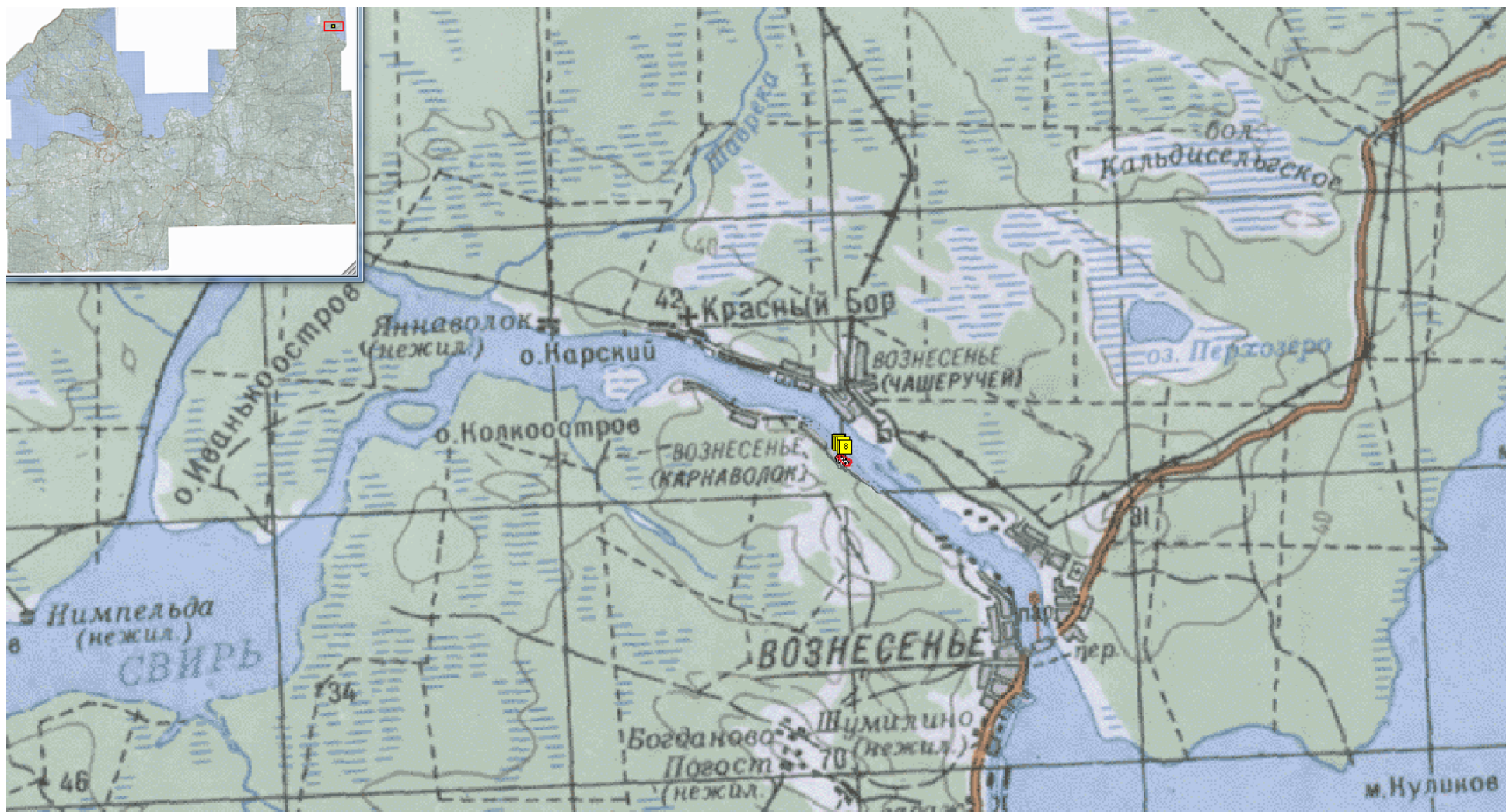
№	Наименование водного объекта	Код объекта	Точки границы РВУ	Географические координаты						Муниципальное образование	Вид водопользования	Площадь, га
				широта			долгота					
				гр.	мин.	сек.	гр.	мин.	сек.			
40	озеро Капшозеро	442	1	60	13	28,63	34	35	36,70	Тихвинский район	Совместное	88
			2	60	13	53,87	34	38	44,64			
			3	60	13	43,11	34	38	40,20			
			4	60	13	27,12	34	35	42,72			

Схема рыбоводного участка № 41 озеро Высокинское.



№	Наименование водного объекта	Код объекта	Точки границы РВУ	Географические координаты						Муниципальное образование	Вид водопользования	Площадь, га
				широта			долгота					
				гр.	мин.	сек.	гр.	мин.	сек.			
41	озеро Высокинское	442	вся акватория	-	-	-	-	-	-	Выборгский район	Совместное	800

Схема рыбоводного участка № 42 река Свирь.



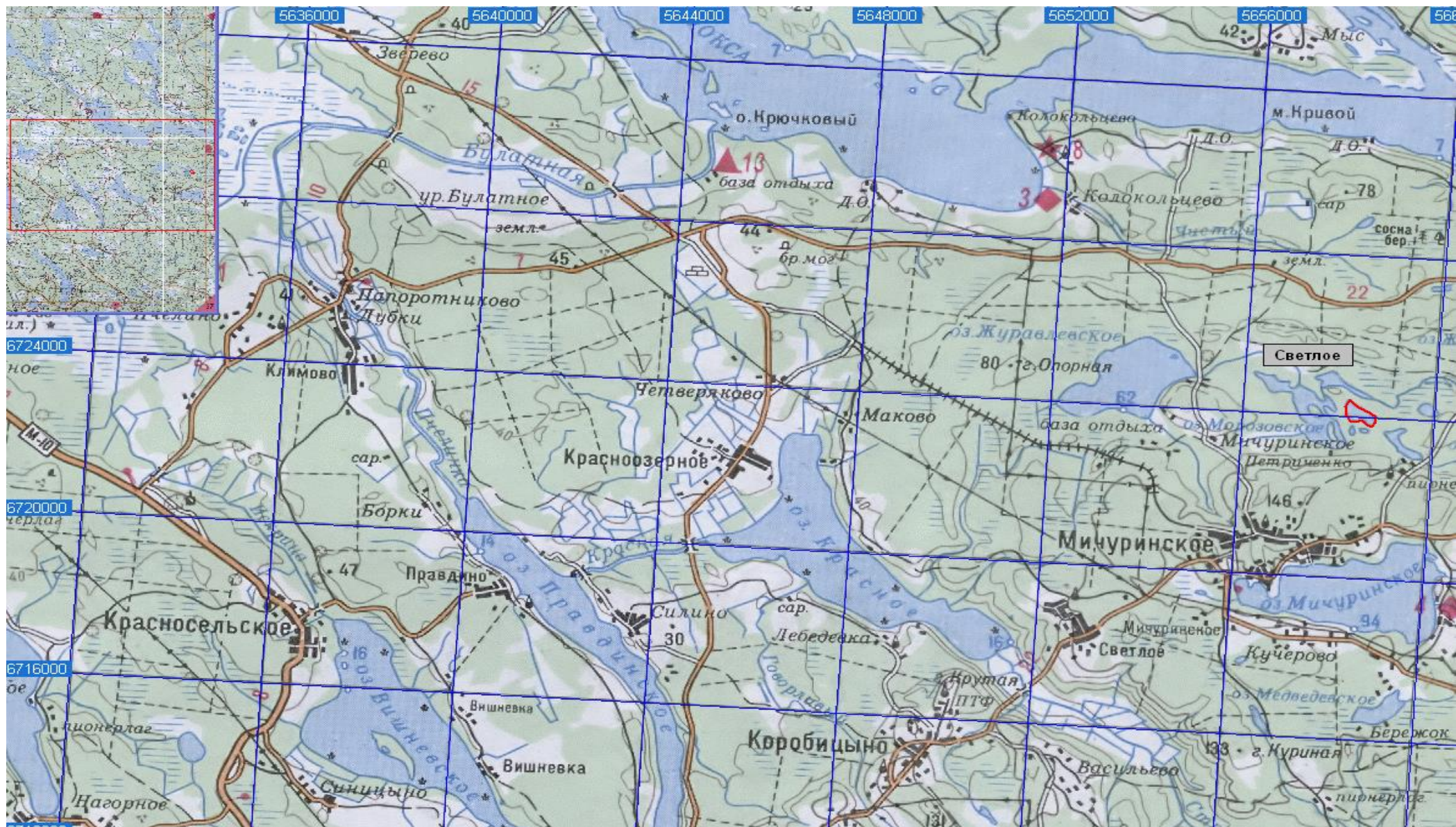
№	Наименование водного объекта	Код объекта	Точки границы РВУ	Географические координаты						Муниципальное образование	Вид водопользования	Площадь, га
				широта			долгота					
				гр.	мин.	сек.	гр.	мин.	сек.			
42	река Свирь	462	1	61	02	39,22	35	26	40,17	Подпорожский район	Совместное	0,63
			2	61	02	38,47	35	26	38,15			
			3	61	02	37,87	35	26	40,10			
			4	61	02	36,91	35	26	44,69			
			5	61	02	36,30	35	26	45,80			
			6	61	02	33,78	35	26	45,80			
			7	61	02	33,59	35	26	47,56			
			8	61	02	34,46	35	26	48,00			

Схема рыбоводного участка № 43 озеро Воробьево.



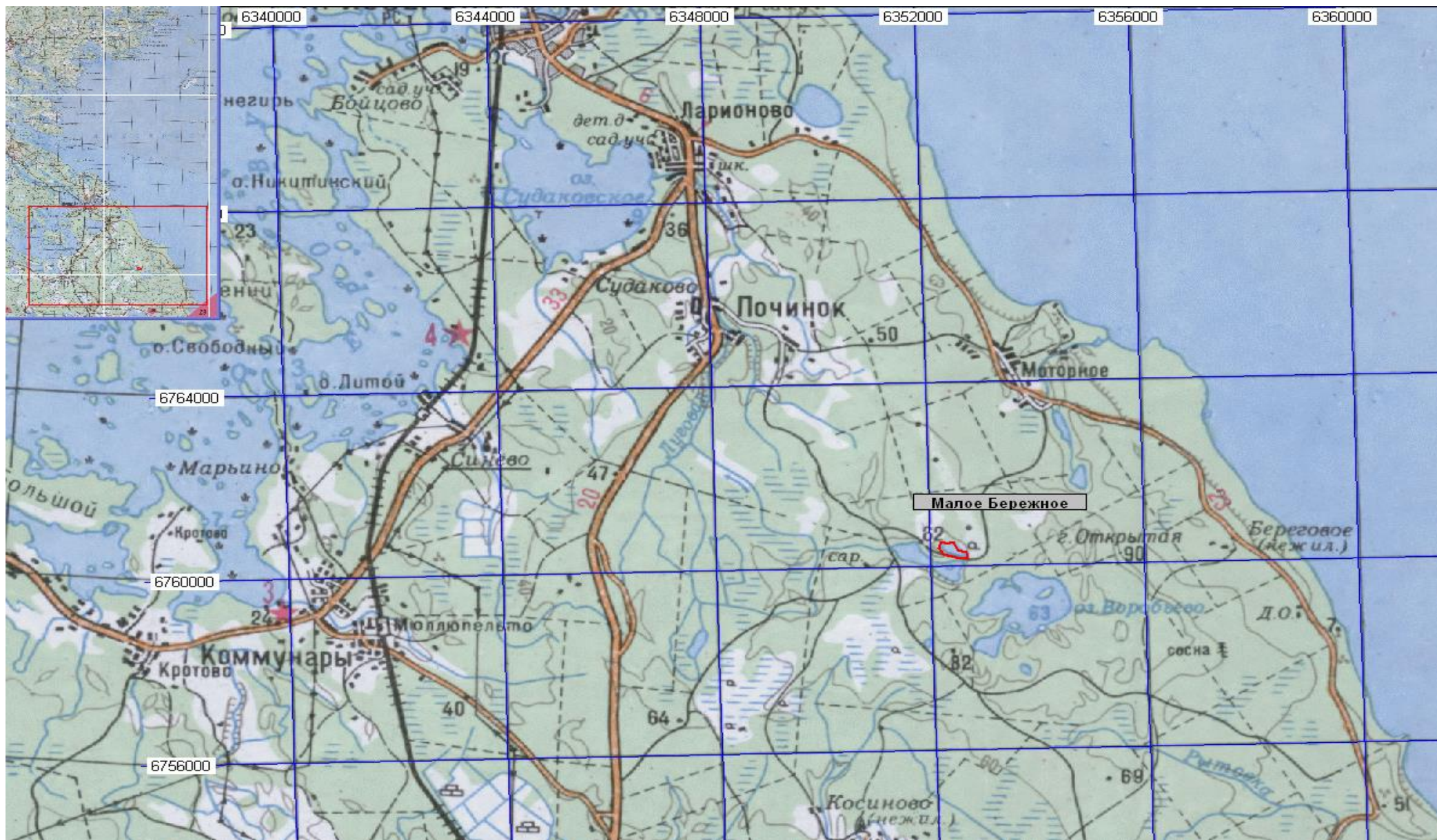
№	Наименование водного объекта	Код объекта	Точки границы РВУ	Географические координаты						Муниципальное образование	Вид водопользования	Площадь, га
				широта			долгота					
				гр.	мин.	сек.	гр.	мин.	сек.			
43	озеро Воробьево	442	вся акватория	-	-	-	-	-	-	Приозерский район	Совместное	180

Схема рыбоводного участка № 44 озеро Светлое.



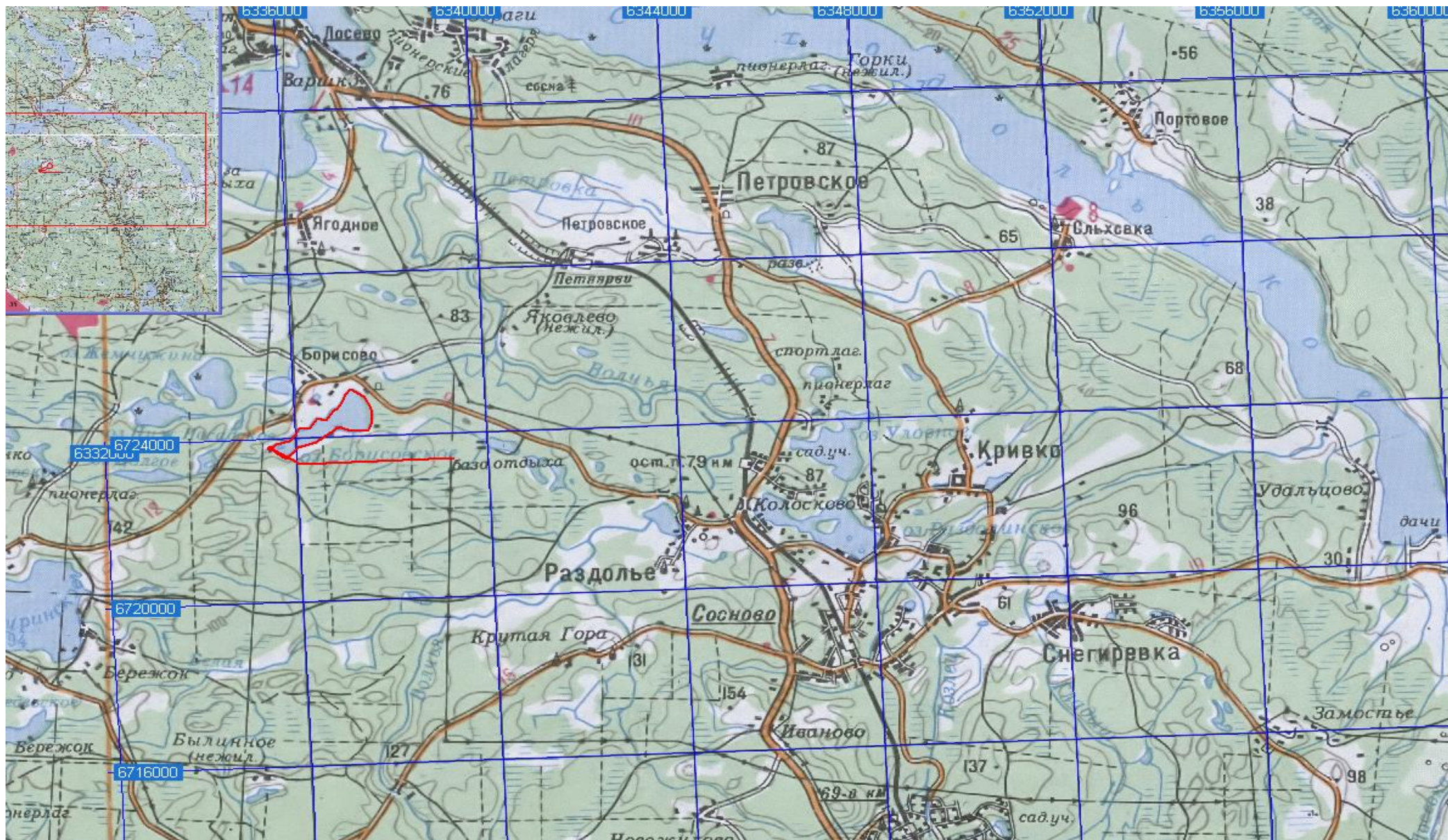
№	Наименование водного объекта	Код объекта	Точки границы РВУ	Географические координаты						Муниципальное образование	Вид водопользования	Площадь, га
				широта			долгота					
				гр.	мин.	сек.	гр.	мин.	сек.			
44	озеро Светлое	442	вся акватория	-	-	-	-	-	-	Приозерский район	Совместное	21

Схема рыбоводного участка № 45 озеро Малое Бережное.



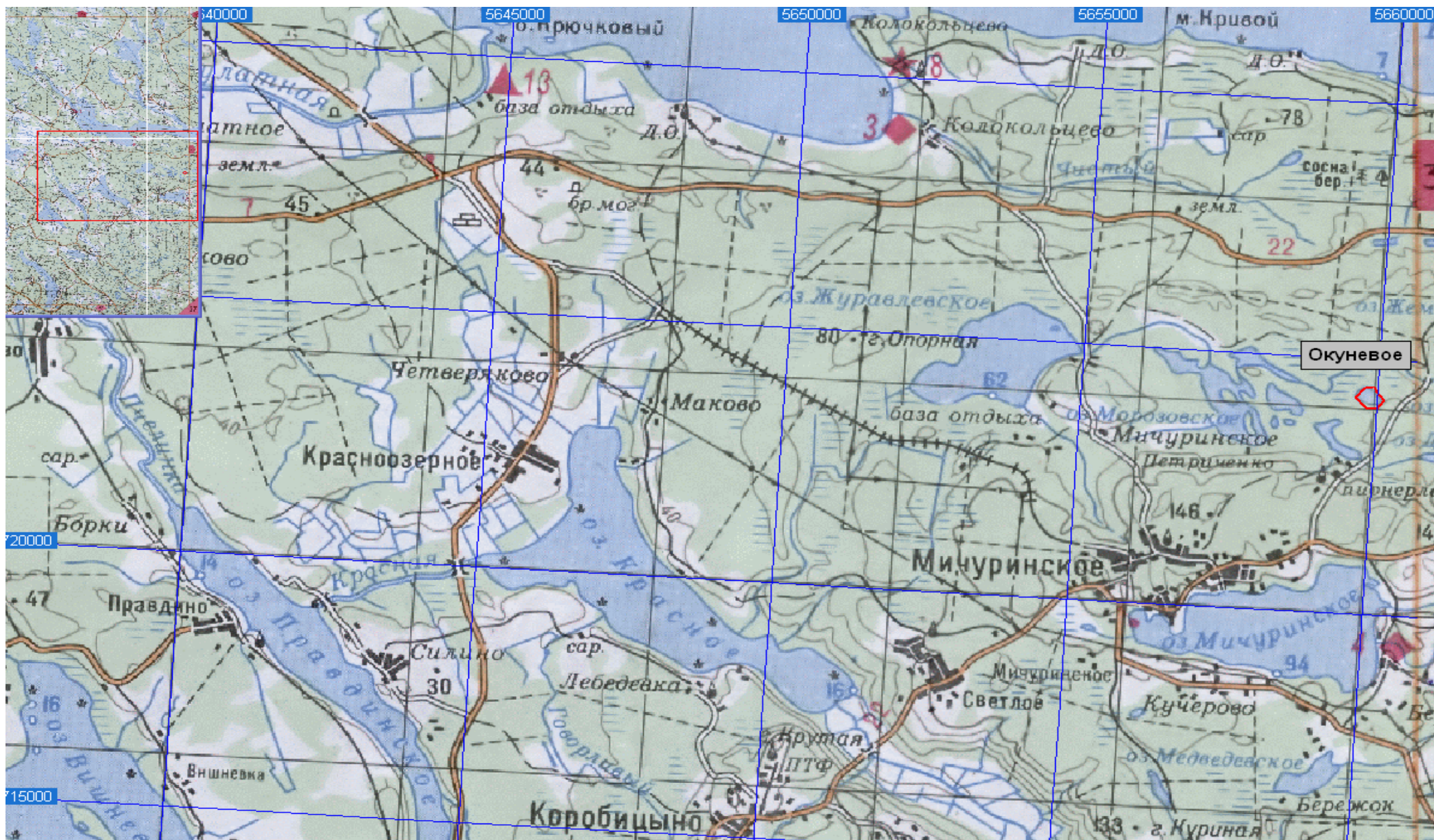
№	Наименование водного объекта	Код объекта	Точки границы РВУ	Географические координаты						Муниципальное образование	Вид водопользования	Площадь, га
				широта			долгота					
				гр.	мин.	сек.	гр.	мин.	сек.			
45	озеро Малое Бережное	442	вся акватория	-	-	-	-	-	-	Приозерский район	Совместное	7,8

Схема рыбоводного участка № 46 озеро Борисовское.



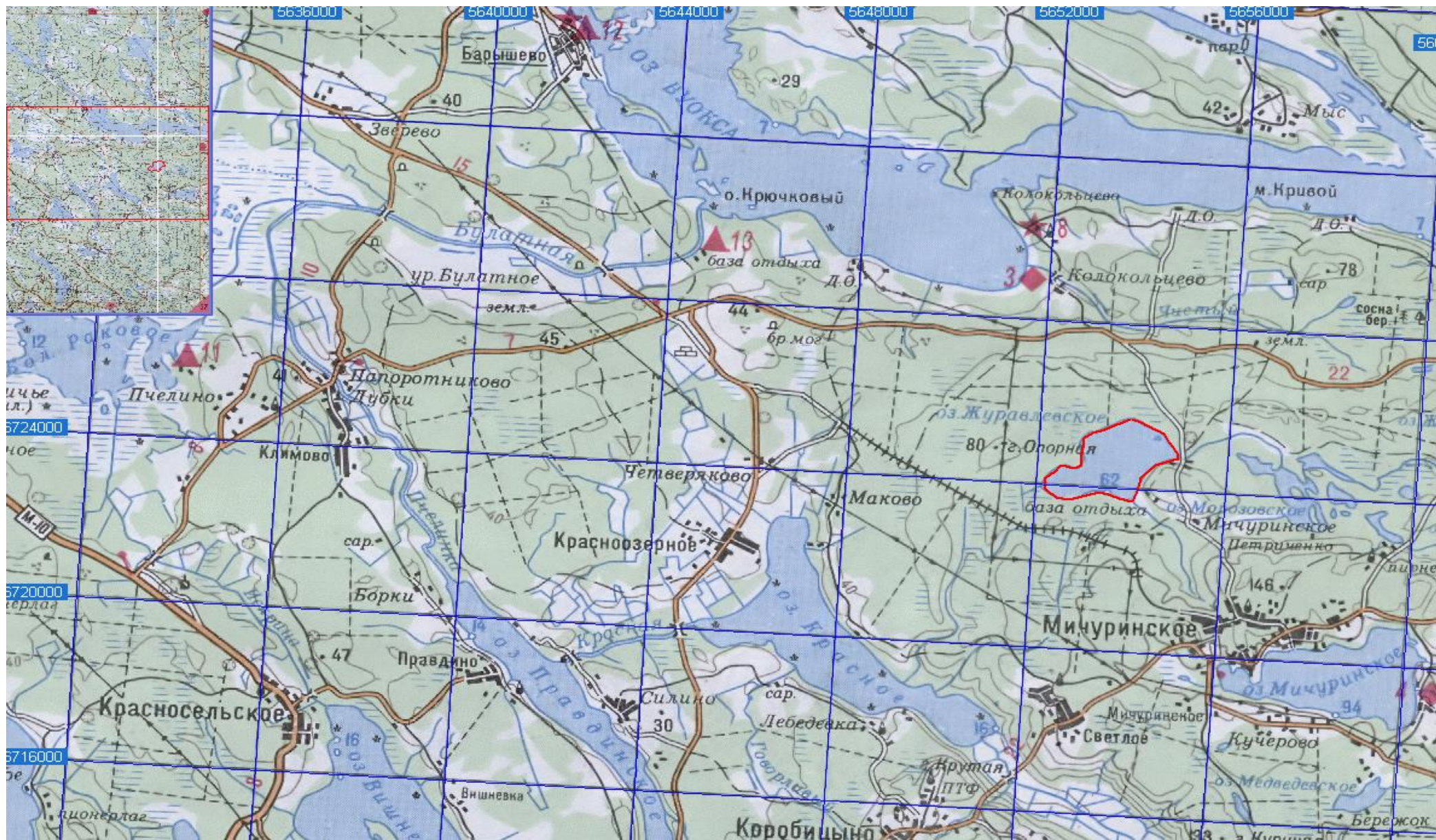
№	Наименование водного объекта	Код объекта	Точки границы РВУ	Географические координаты						Муниципальное образование	Вид водопользования	Площадь, га
				широта			долгота					
				гр.	мин.	сек.	гр.	мин.	сек.			
46	озеро Борисовское	442	вся акватория	-	-	-	-	-	-	Приозерский район	Совместное	105

Схема рыбоводного участка № 47 озеро Окуневое.



№	Наименование водного объекта	Код объекта	Точки границы РВУ	Географические координаты						Муниципальное образование	Вид водопользования	Площадь, га
				широта			долгота					
				гр.	мин.	сек.	гр.	мин.	сек.			
47	озеро Окуневое	442	вся акватория	-	-	-	-	-	-	Приозерский район	Совместное	9,8

Схема рыбоводного участка № 48 озеро Журавлевское.



№	Наименование водного объекта	Код объекта	Точки границы РВУ	Географические координаты						Муниципальное образование	Вид водопользования	Площадь, га
				широта			долгота					
				гр.	мин.	сек.	гр.	мин.	сек.			
48	озеро Журавлевское	442	вся акватория	-	-	-	-	-	-	Приозерский район	Совместное	335

Схема рыбоводного участка № 49 озеро Ельчинское.



№	Наименование водного объекта	Код объекта	Точки границы РВУ	Географические координаты						Муниципальное образование	Вид водопользования	Площадь, га
				широта			долгота					
				гр.	мин.	сек.	гр.	мин.	сек.			
49	озеро Ельчинское	442	вся акватория	-	-	-	-	-	-	Приозерский район	Совместное	8,5

Схема рыбоводного участка № 50 озеро Еглино.



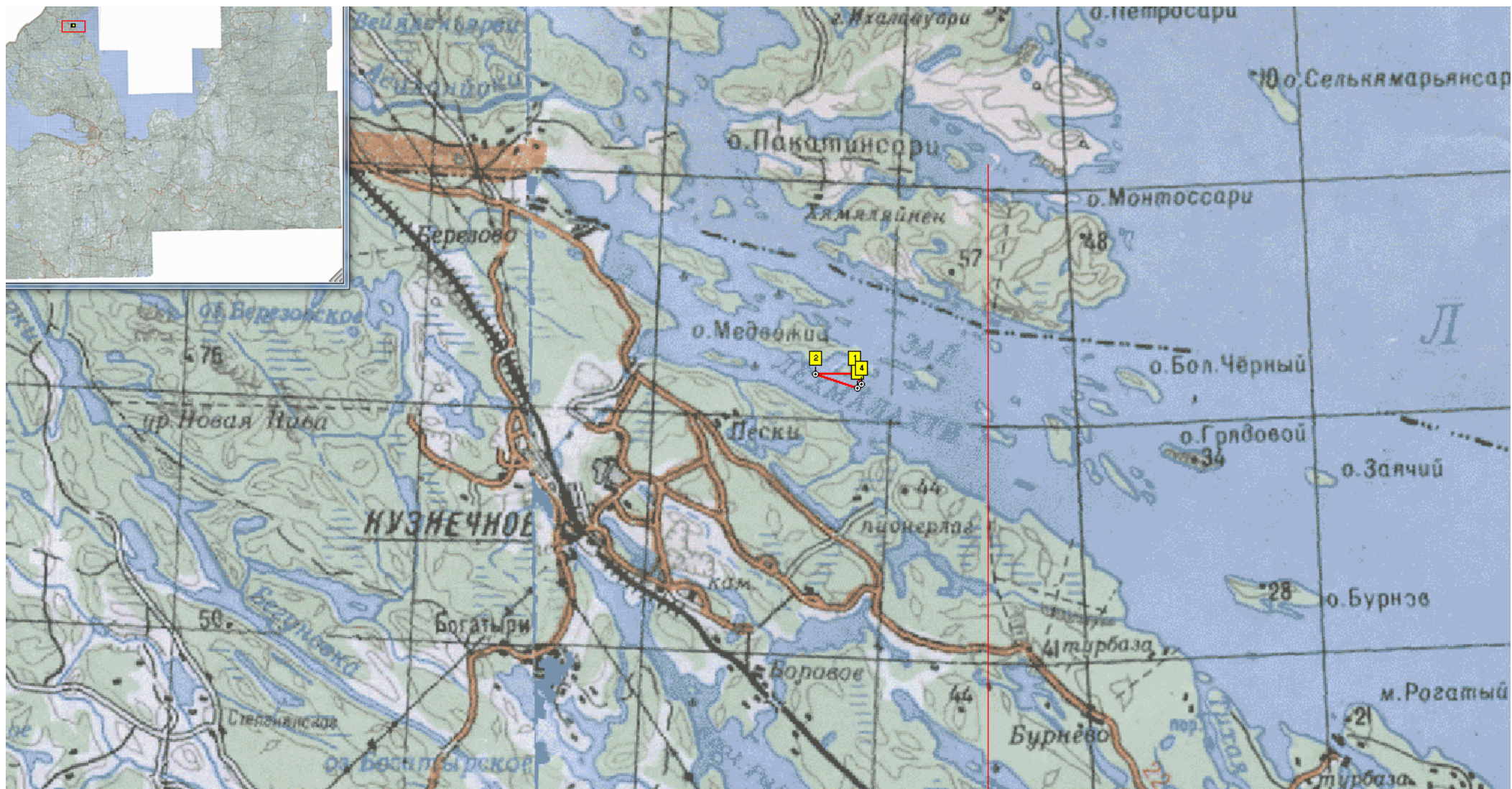
№	Наименование водного объекта	Код объекта	Точки границы РВУ	Географические координаты						Муниципальное образование	Вид водопользования	Площадь, га
				широта			долгота					
				гр.	мин.	сек.	гр.	мин.	сек.			
50	озеро Еглино	442	вся акватория	-	-	-	-	-	-	Бокситогорский район	Совместное	83

Схема рыбоводного участка № 51 озеро Ладожское (о.Котельный).



№	Наименование водного объекта	Код объекта	Точки границы РВУ	Географические координаты						Муниципальное образование	Вид водопользования	Площадь, га
				широта			долгота					
				гр.	мин.	сек.	гр.	мин.	сек.			
51	озеро Ладожское, залив Лехмалаhti (о. Котельный)	412	1 2 3 4	61 61 61 61	08 07 07 07	00 57 46 48	30 30 30 30	01 01 01 01	05 00 09 12	Приозерский район	Совместное	6,5

Схема рыбоводного участка № 52 озеро Ладожское (о.Дальний).



№	Наименование водного объекта	Код объекта	Точки границы РВУ	Географические координаты						Муниципальное образование	Вид водопользования	Площадь, га
				широта			долгота					
				гр.	мин.	сек.	гр.	мин.	сек.			
52	озеро Ладожское, залив Лехмалаhti (о. Дальний)	412	1	61	08	26	29	57	27	Приозерский район	Совместное	18,9
			2	61	08	24	29	56	24			
			3	61	08	17	29	57	34			
			4	61	08	20	29	57	39			

Система координат WGS 84

Схема рыбоводного участка № 53 озеро Шугозеро.



№	Наименование водного объекта	Код объекта	Точки границы РВУ	Географические координаты						Муниципальное образование	Вид водопользования	Площадь, га
				широта			долгота					
				гр.	мин.	сек.	гр.	мин.	сек.			
53	озеро Шугозеро	442	1	59	56	06,16	34	08	38,16	Тихвинский район	Совместное	103,5
			2	59	55	59,90	34	08	46,72			
			3	59	56	00,08	34	08	53,61			
			4	59	56	01,32	34	08	59,74			
			5	59	56	02,69	34	09	00,68			
			6	59	56	10,90	34	08	39,83			
			7	59	56	33,08	34	09	09,97			
			8	59	56	02,13	34	10	03,15			
			9	59	55	55,49	34	09	12,08			
			10	59	55	50,42	34	08	46,55			
			11	59	55	52,27	34	08	12,06			
			12	59	56	01,46	34	08	12,51			
			13	59	56	04,98	34	08	29,48			